



Ministerie van Defensie



Informatie- bijeenkomst Nationaal Programma Ruimte voor Defensie

Noord-Holland | 02 juli 2024

ERNSTIG VERSLECHTERDE VEILIGHEIDSSITUATIE

Wereldwijd ervaren landen steeds meer dreiging door verschuivende machtsverhoudingen. Al jaren versterken potentiële tegenstanders hun krijgsmachten. Steeds vaker is sprake van hybride conflictvoering: desinformatie beïnvloedt onze democratieën en cyberaanvallen bedreigen de vitale infrastructuur. De ruimte militariseert en schaarse grondstoffen leiden vaker tot conflict. Het doel is telkens hetzelfde: de stabiliteit ondermijnen om invloed en macht te kunnen verwerven.

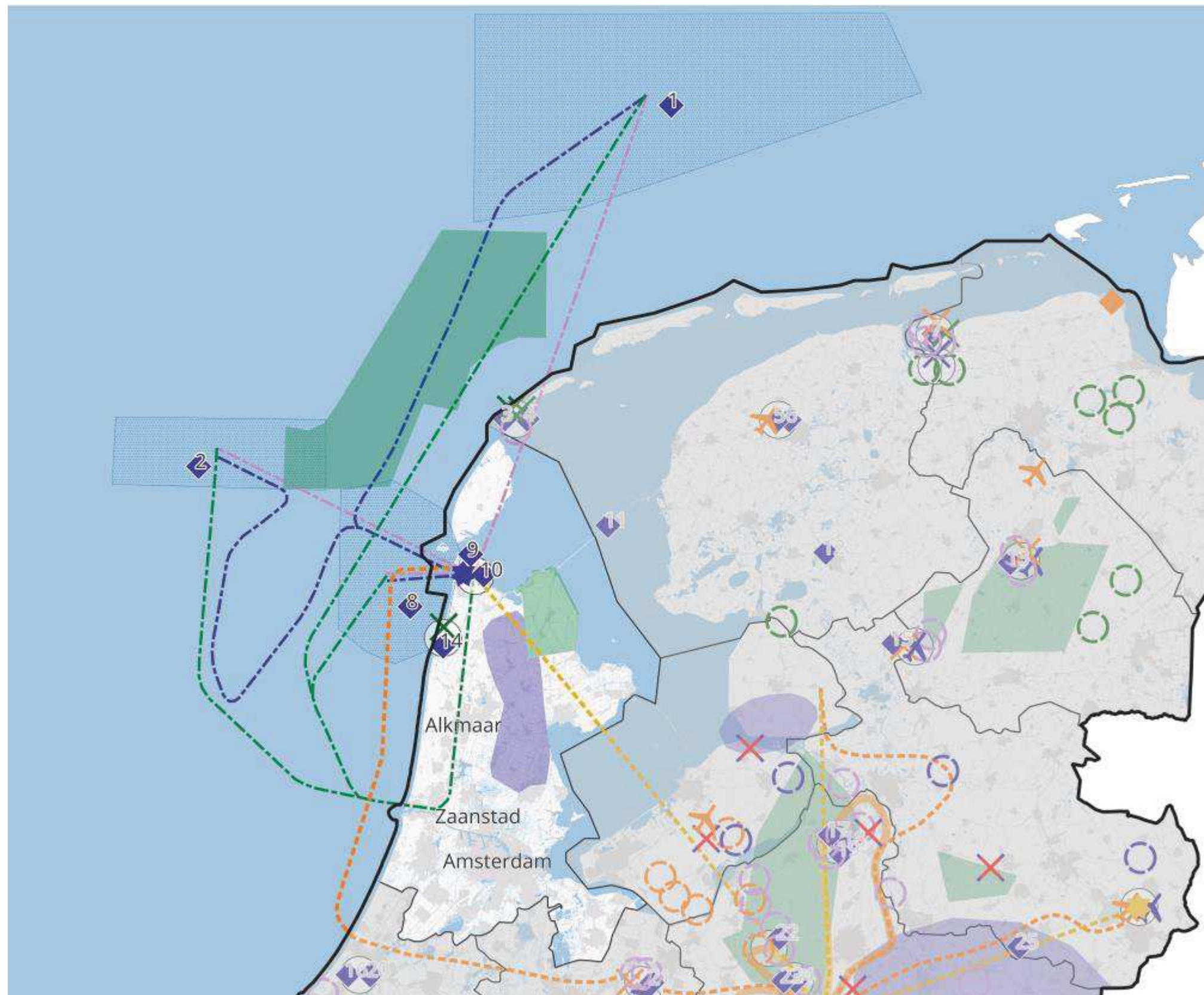




**Sterker, door vaker en
realistischer te trainen**



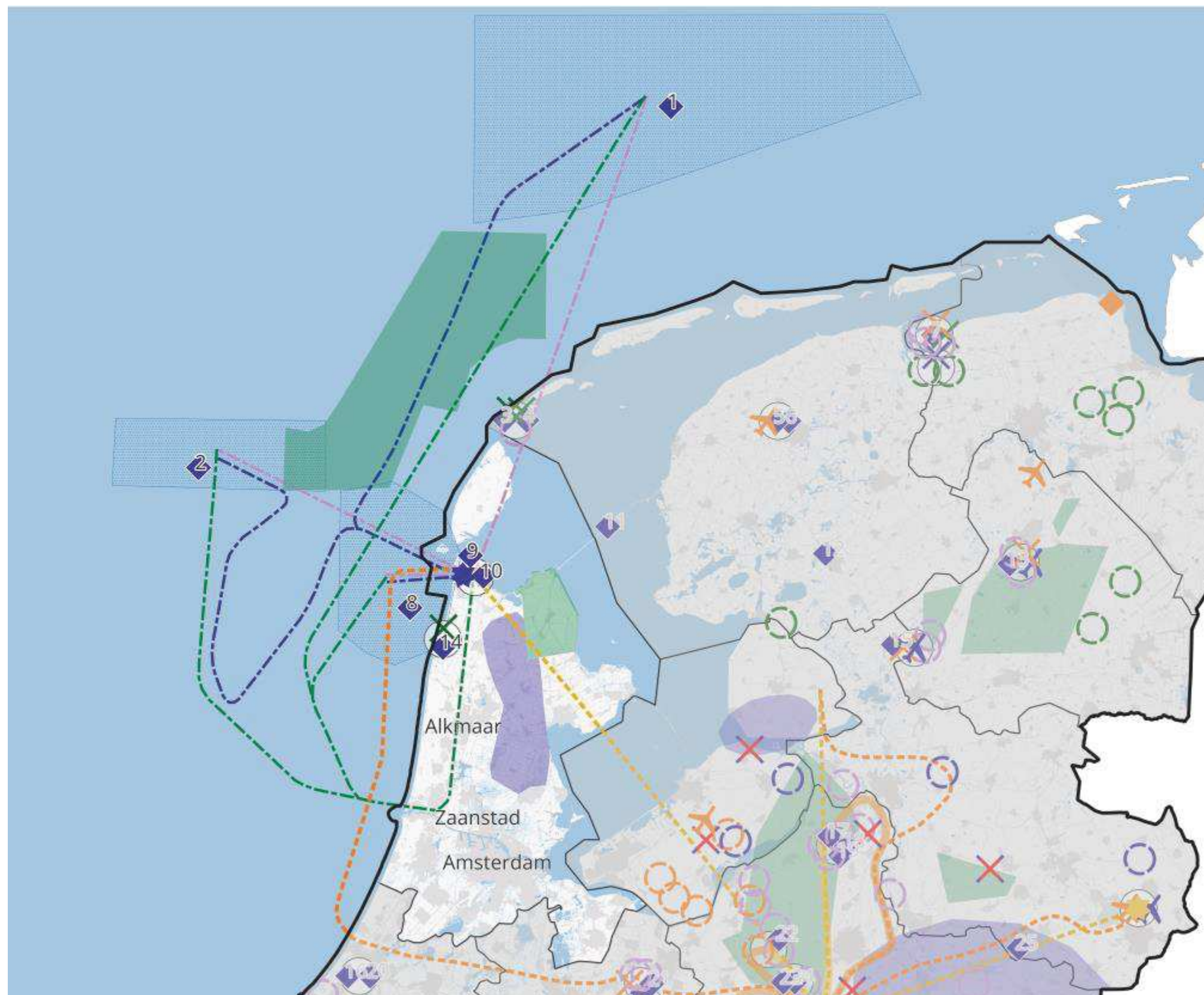
Overzichtskaart Noord-Holland



- Helikopterslandingsplaatsen
 - Versterken en concentreren van ondersteunende eenheden
 - Extra locatie grootschalige munitieopslag
 - Nieuwe munitieopslag SIC
 - Uitbreiding van het bestaande springterrein Reek
 - Nieuw terrein voor oefenen met explosieven (springterrein)
 - Oefengebied
 - Oefenen in verstedelijkt gebied
 - Amfibisch oefengebied
 - Gegarandeerde havencapaciteit Host Nation Support
 - Toename gebruik jachtvliegtuigcapaciteit
 - Korte/smalle onverharde landingsbaan tactisch luchttransport
 - Onbemande drones**
 - Stationering onbemande drones voor cargo
 - Corridors naar oefengebieden alternatief 1: Directe vliegroute van en naar oefengebieden
 - Corridors naar oefengebieden alternatief 2: Zoveel mogelijk vermijden van gevoelige gebieden
 - Corridors naar Deelen alternatief 1: Directe vliegroute van en naar oefengebieden
 - Corridors naar Deelen alternatief 2: Zoveel mogelijk vermijden van gevoelige gebieden
- Laagvlieggebieden**
- Alternatief 1: Huidige laagvlieggebieden
 - Alternatief 2: Nieuwe laagvlieggebieden
- Onbemande maritieme helikopters**
- Onbemande maritieme helikopters
 - Alternatief 1: Directe route
 - Alternatief 2: Langs vaarroute
 - Alternatief 3: Ontzien van kwetsbare gebieden
 - Locatiespecifieke behoeften



Overzichtskaart Noord-Holland

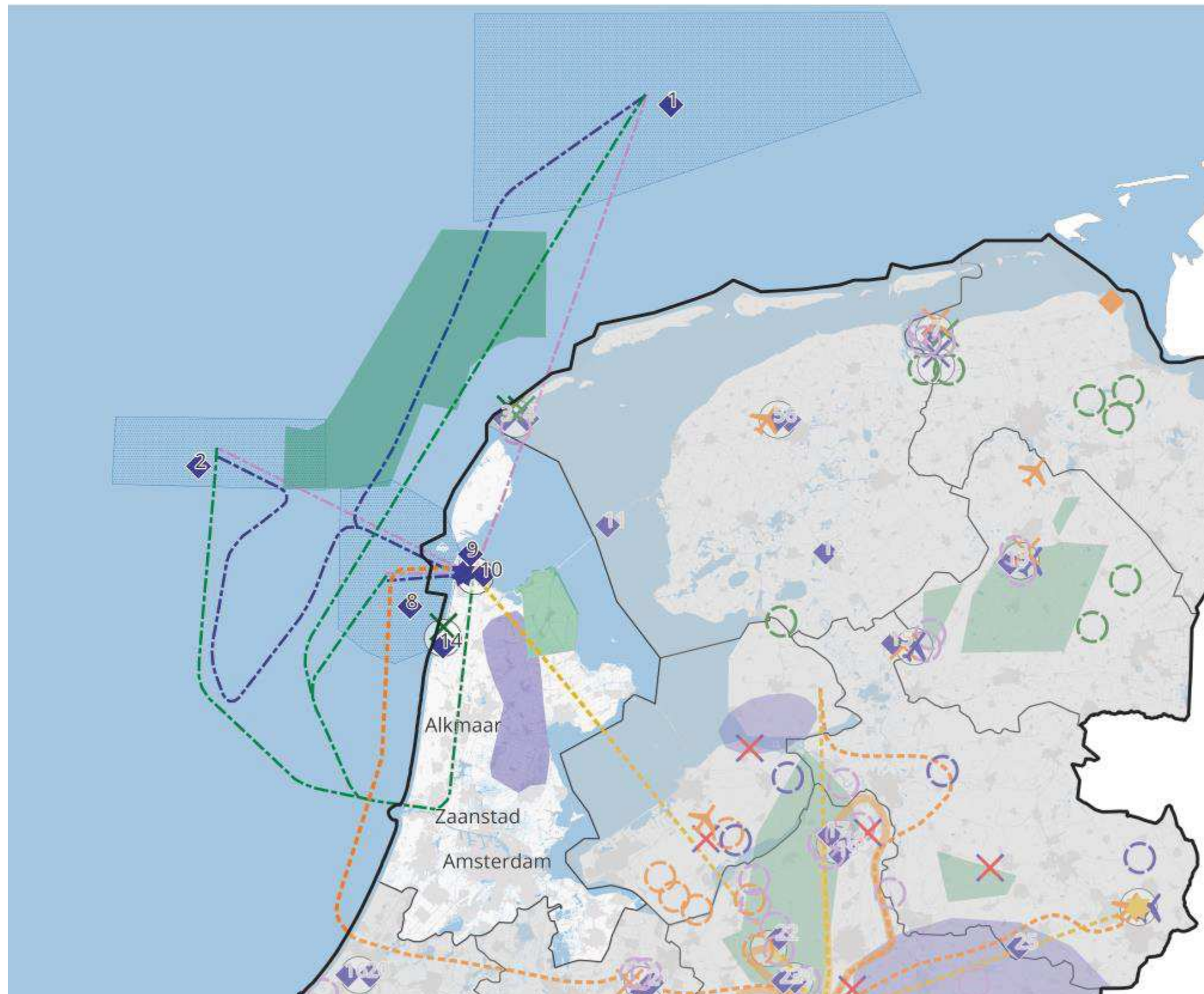


Behoeftes met een bovenregionale afweging

- 6 Nieuw amfibisch oefengebied
- 9 Onbemande maritieme helikopters
- 10 Onbemande drones voor cargo
- 11 Laagvlieggebieden helikopters

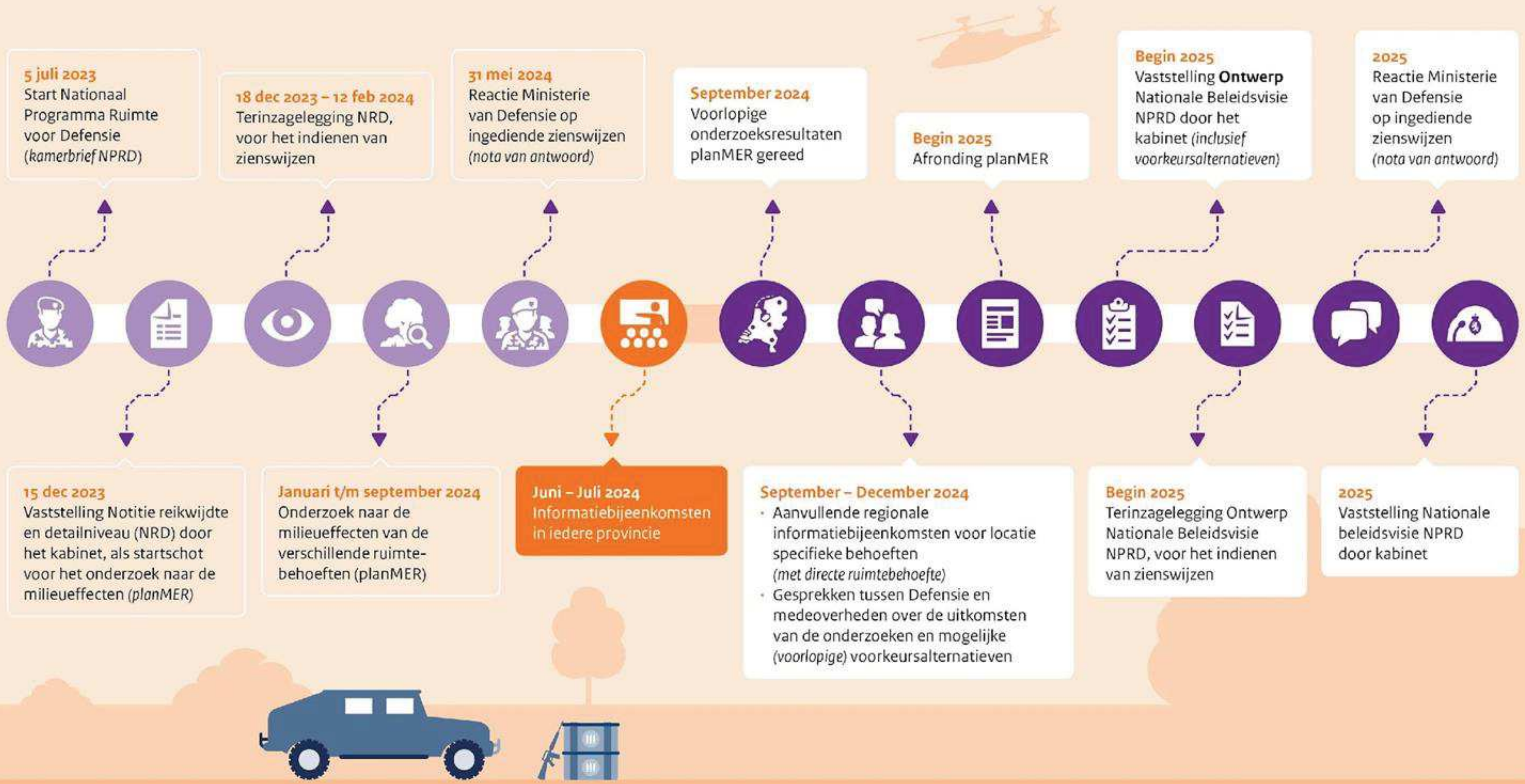


Overzichtskaart Noord-Holland



Locatiespecifieke behoeftes:

- 1 Uitbreiding oefengebied voor grotere/veelzijdigere oefeningen inclusief drones met corridors op, naar, in en boven het water
- 2 Uitbreiding oefengebied voor grotere/veelzijdigere oefeningen inclusief drones met corridors op, naar, in en boven het water
- 8 EHR 8 uitbreiden en gereedmaken voor oefenen met onbemande vaartuigen op en in het water inclusief corridors
- 9 Leerfaciliteit alternatieven brandstoffen,
- 10 Beperkingengebied rondom MVK de Kooy (Outer horizontal surface) en corridors – juridische borging
- 11 Breezanddijk groei beproevingen
- 14 Petten groei beproevingen Noordzee





**Sterker, door vaker en
realistischer te trainen**



Informatiemarkt

- 6 Nieuw amfibisch oefengebied**
- 9 Onbemande maritieme helikopters**
- 10 Onbemande drones voor cargo**
- 11 Laagvlieggebieden helikopters**

