



Ministerie van Defensie

Informatie- bijeenkomst Nationaal Programma Ruimte voor Defensie

Friesland | 11 juli 2024



ERNSTIG VERSLECHTERDE VEILIGHEIDSSITUATIE

Wereldwijd ervaren landen steeds meer dreiging door verschuivende machtsverhoudingen. Al jaren versterken potentiële tegenstanders hun krijgsmachten. Steeds vaker is sprake van hybride conflictvoering: desinformatie beïnvloedt onze democratieën en cyberaanvallen bedreigen de vitale infrastructuur. De ruimte militariseert en schaarse grondstoffen leiden vaker tot conflict. Het doel is telkens hetzelfde: de stabiliteit ondermijnen om invloed en macht te kunnen verwerven.

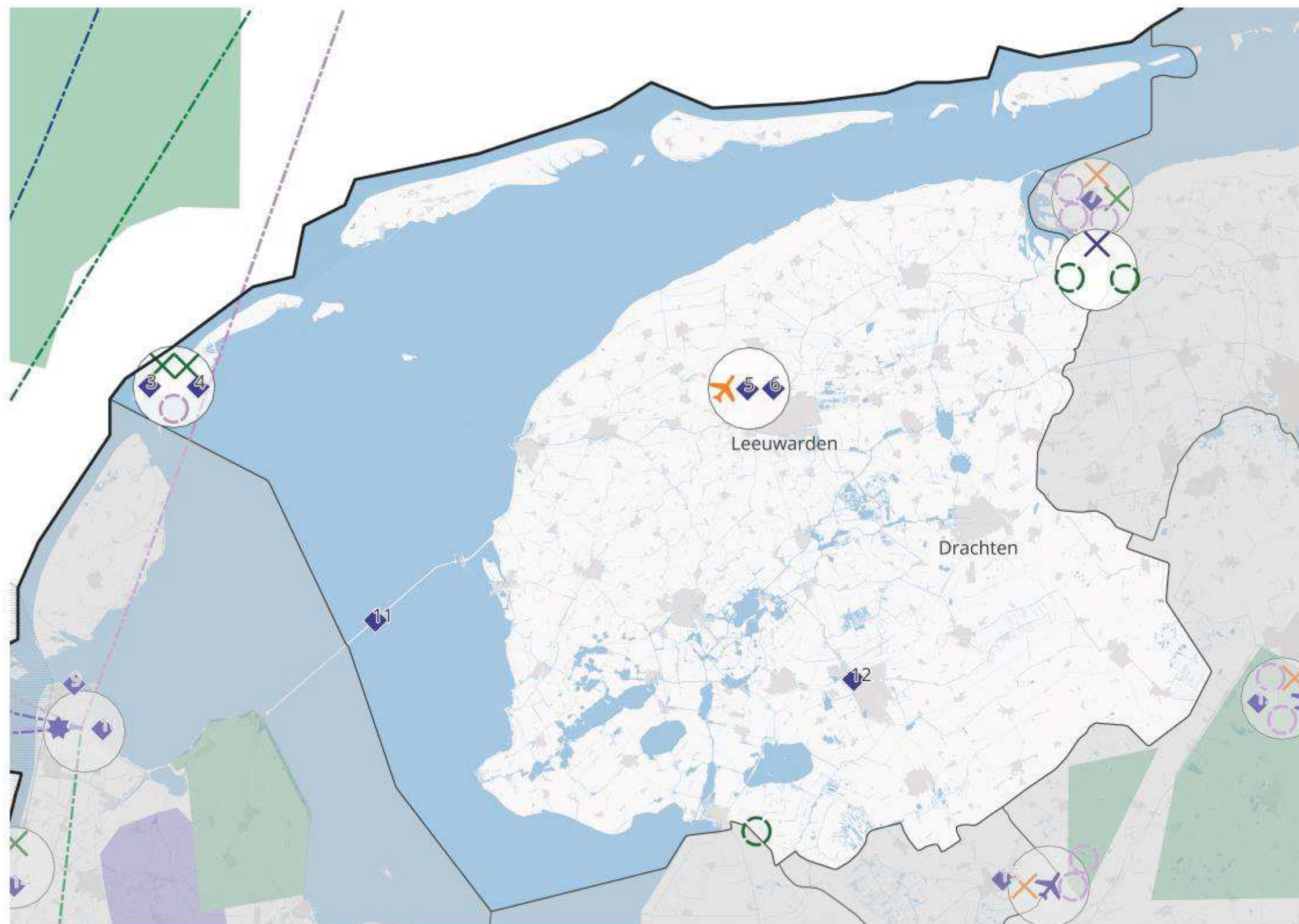




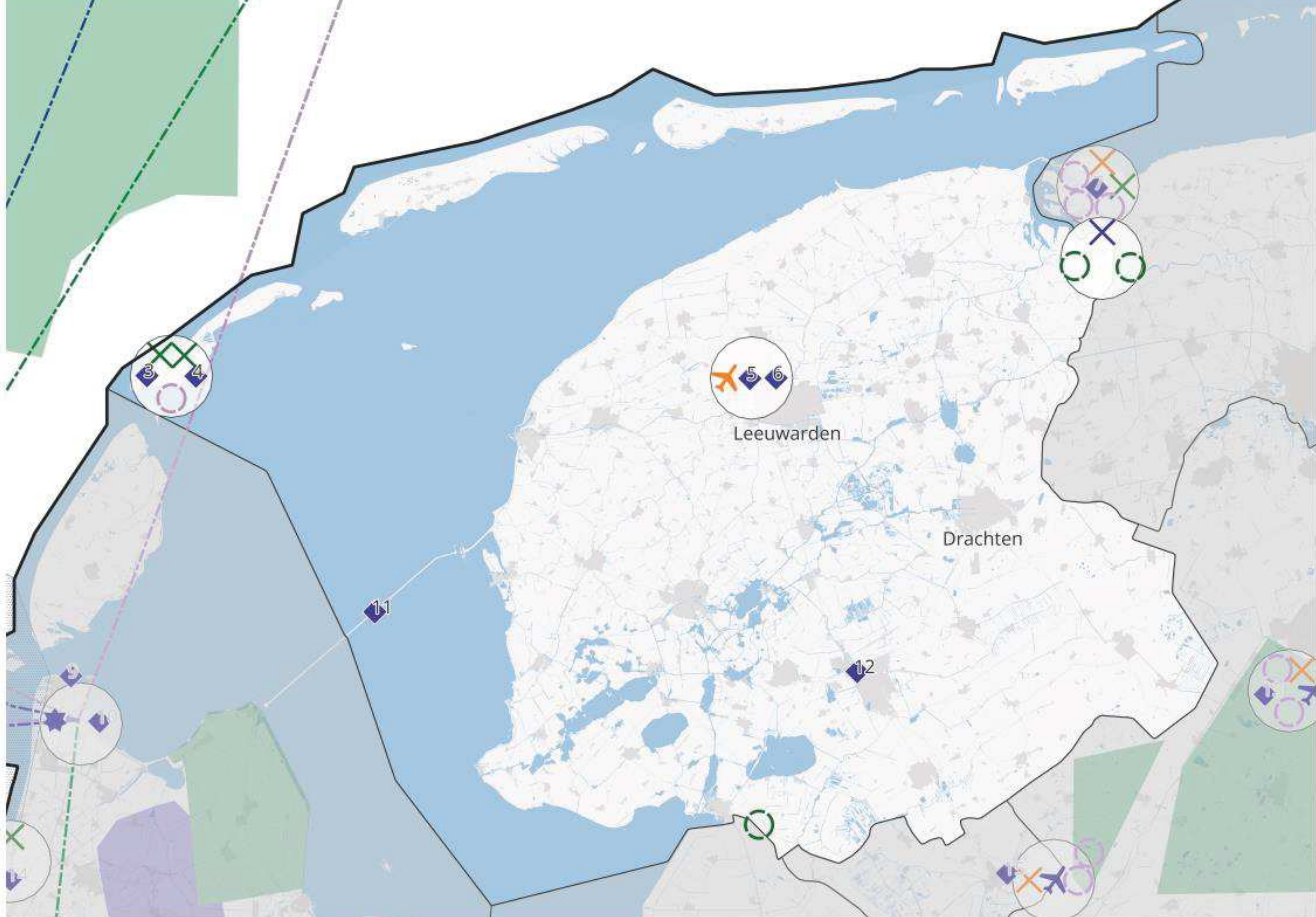
**Sterker, door vaker en
realistischer te trainen**



Overzichtskaart Friesland

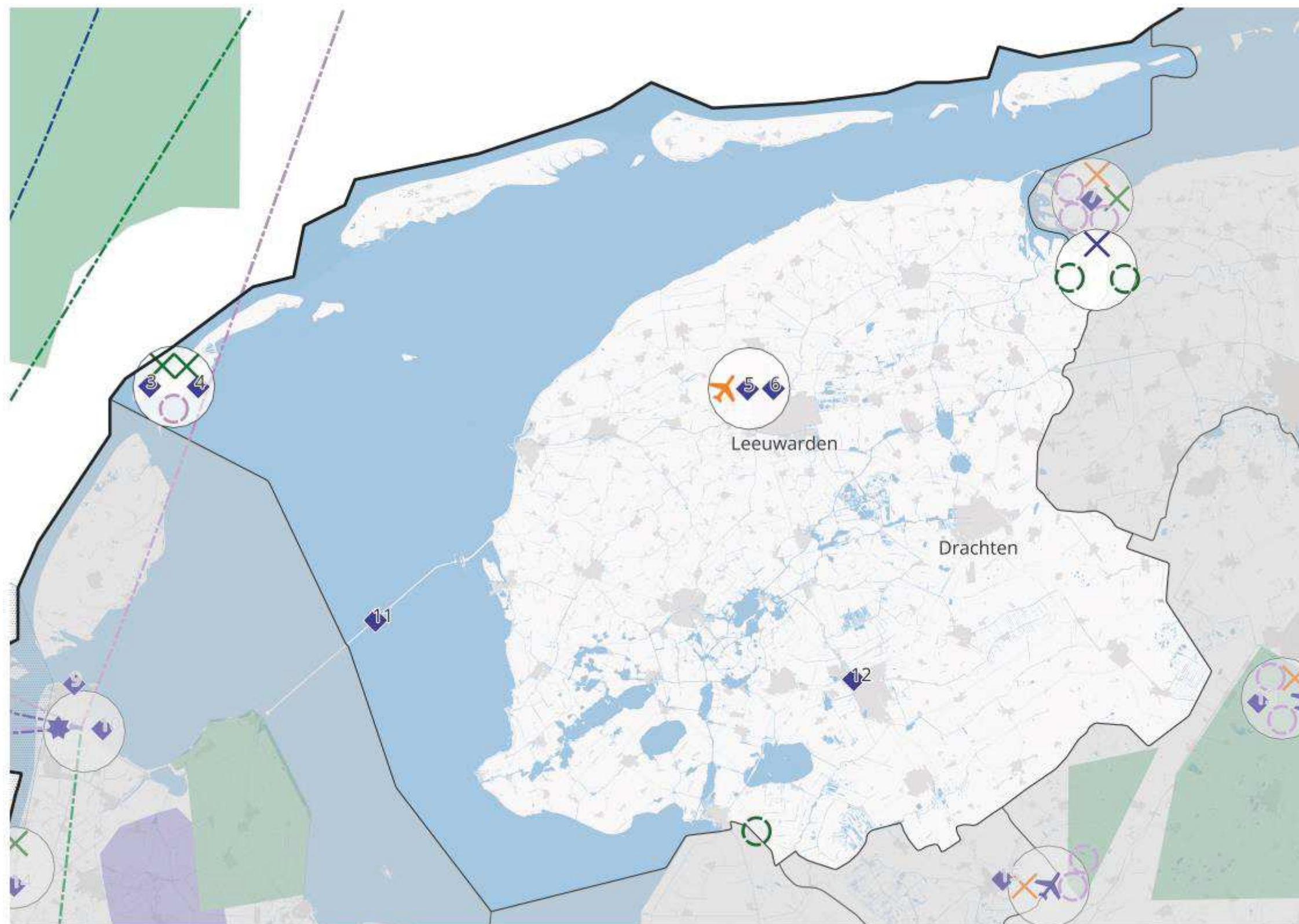


- Helikopterslandingsplaatsen
- Versterken en concentreren van ondersteunende eenheden
- Extra locatie grootschalige munitieopslag
- Nieuwe munitieopslag SIC
- Uitbreiding van het bestaande springterrein Reek
- Nieuw terrein voor oefenen met explosieven (springterrein)
- Oefengebied
- Oefenen in verstedelijkt gebied
- Amfibisch oefengebied
- Gegarandeerde havencapaciteit Host Nation Support
- Toename gebruik jachtvliegtuigcapaciteit
- Korte/smalle onverharde landingsbaan tactisch luchttransport
- Onbemande drones**
 - Stationering onbemande drones voor cargo
 - Corridors naar oefengebieden alternatief 1: Directe vliegroute van en naar oefengebieden
 - Corridors naar oefengebieden alternatief 2: Zoveel mogelijk vermijden van gevoelige gebieden
 - Corridors naar Deelen alternatief 1: Directe vliegroute van en naar oefengebieden
 - Corridors naar Deelen alternatief 2: Zoveel mogelijk vermijden van gevoelige gebieden
- Laagvlieggebieden**
 - Alternatief 1: Huidige laagvlieggebieden
 - Alternatief 2: Nieuwe laagvlieggebieden
- Onbemande maritieme helikopters**
 - Onbemande maritieme helikopters
 - Alternatief 1: Directe route
 - Alternatief 2: Langs vaarroute
 - Alternatief 3: Ontzien van kwetsbare gebieden
 - Locatiespecifieke behoeften





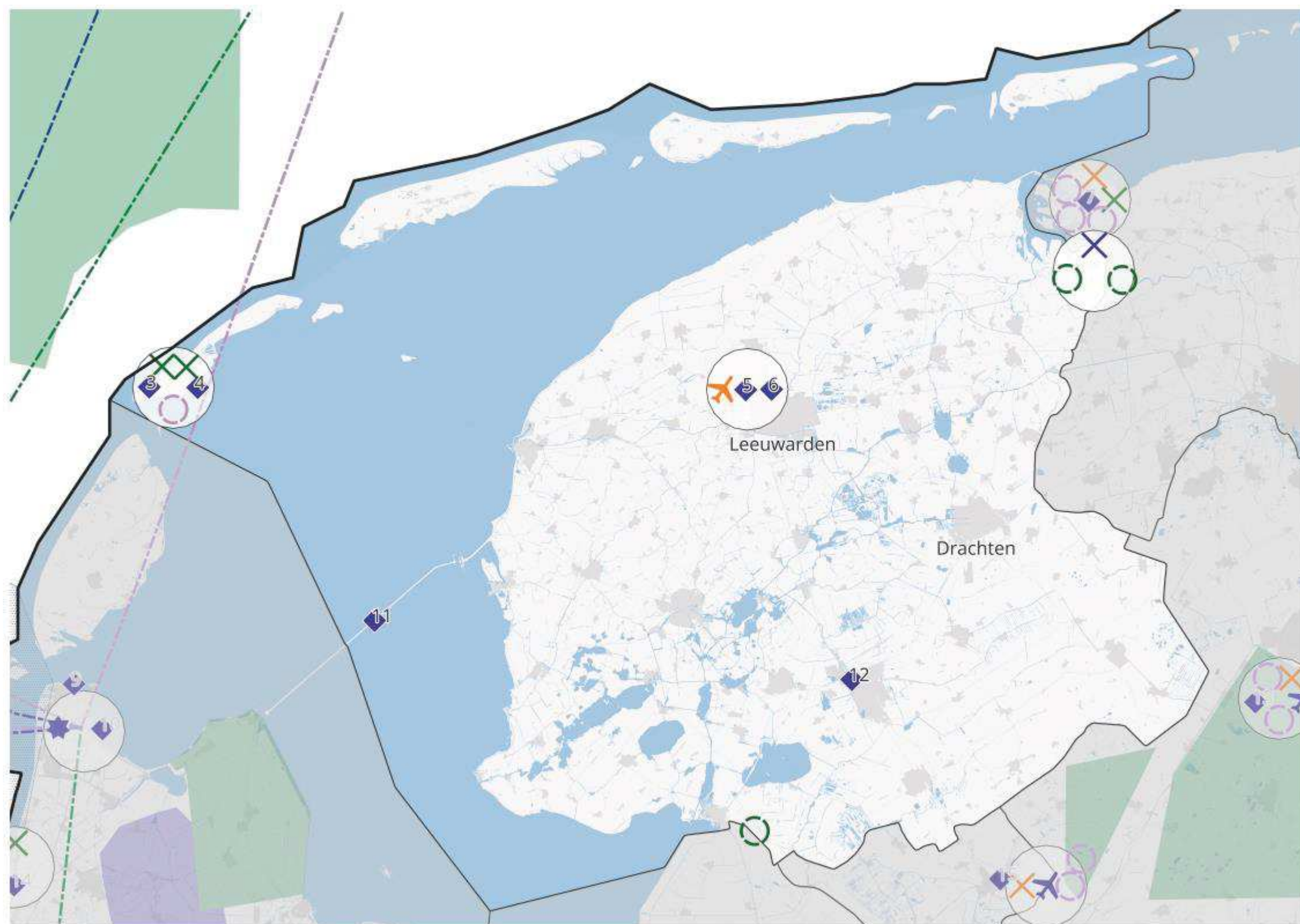
Behoeftes met bovenregionale afweging



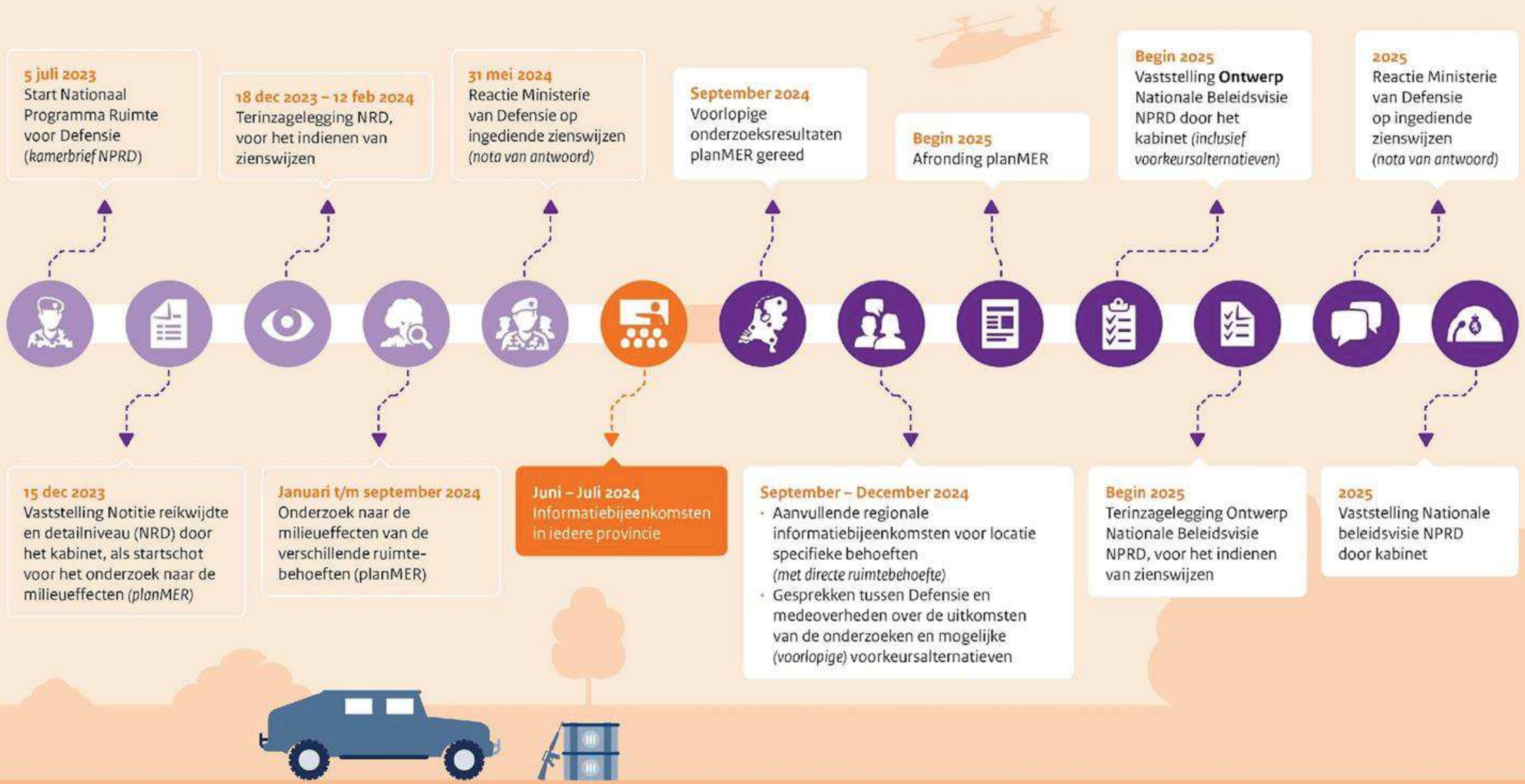
3. Nieuwe munitieopslag SIC
4. Nieuw terrein voor oefenen en trainen met explosieven (springterrein)
6. Nieuw amfibisch oefengebied
8. Toename gebruik jachtvliegtuigcapaciteit
9. Onbemande maritieme helikopters



Locatiespecifieke behoeftes



1. Uitbreiding oefengebied voor grotere/veelzijdigere oefeningen op, in en boven het water EHD-42.
2. Uitbreiding oefengebied voor grotere/veelzijdigere oefeningen inclusief drones met corridors op het water naar, in en boven het water EHD-41.
- 3 . Schieten met Apache en MQ-9 op Vliehors Range
- 4 . Herziening/aanpassingen onveilige zone; nu deels nog gebaseerd op voormalige cavalerie schietkamp Vliehors (Cornfield Range)
- 5 . Uitbreiding (milieu)ruimte t.b.v. activiteiten Vliegbasis Leeuwarden
- 6 . Beperkingengebied rondom vliegbases Leeuwarden (specifiek de outer horizontal surface) en corridors
- 11 . Breezanddijk groei beproevingen IJsselmeer, Afsluitdijk
- 12 .Uitbreiding kazerne Heereveen





**Sterker, door vaker en
realistischer te trainen**



Overzicht deelsessies

Zaal 1	Thema's	Tijdstip
Deelsessie 1	Ruimtebehoefte 8 – toename gebruik jachtvliegtuigcapaciteit	Vanaf 20:05u – tot 21:30u

Zaal 2	Thema's	Tijdstip
Deelsessie	Ruimtebehoefte 3 – nieuwe munitieopslag SIC & Ruimtebehoefte 4 – oefenen en trainen met explosieven	Vanaf 20:05u – tot 21:30u



Informatiemarkt

3. Nieuwe munitieopslag SIC
4. Nieuw terrein voor oefenen en trainen met explosieven (springterrein)
6. Nieuw amfibisch oefengebied
8. Toename gebruik jachtvliegtuigcapaciteit
9. Onbemande maritieme helikopters

