



Koninklijke Marine

BaZ | 2024

31 | BAZ 248-256
Berichten aan Zeevarenden
Netherlands Notice to Mariners



149^e jaargang 31-7-2024
Dienst der Hydrografie

Erkende verkoopagenten van Nederlandse Hydrografische publicaties

(Resellers licenced to distribute Netherlands Nautical Publications)

De Berichten aan Zeevarenden (BaZ) verschijnen wekelijks en zijn te verkrijgen:

- als printversie (PDF) via internet <http://www.defensie.nl/onderwerpen/berichten-aan-zeevarenden/inhoud/weekedities>
- via de Database <http://www.defensie.nl/onderwerpen/berichten-aan-zeevarenden/inhoud/database>
- als boekje (tegen betaling) bij een aantal A-agenten

A-agenten: (bijgewerkte kaarten)

Delfzijl	Datema Delfzijl BV Zeesluizen 8 9936 HX Delfzijl	Tel. +31 (0)596 - 635252 Fax +31 (0)596 - 615245
		Website: www.datema.nl E-mail: sales@datema.nl
Rotterdam	L.J. Harri BV Van der Takstraat 218 3071 LM Rotterdam	Tel. +31 (0)10 - 2142705 Website: www.ljharri-watersportmedia.nl E-mail: ljharri@xs4all.nl
		OneOcean (Nederlands) BV Parmentierplein 20 3088 GN Rotterdam
	Datema Rotterdam Galvanistraat 148 3029 AD Rotterdam	Tel. +31 (0)10 - 4366188 Fax +31 (0)10 - 4365511 Website: www.datema.nl E-mail: rotterdam@datema.nl
	Harri Trading BV Van Weerden Poelmanweg 4 3088 EB Rotterdam	Tel. +31 (0)10 - 4290333 Website: www.harritrading.nl E-mail: info@harritrading.nl
Antwerpen	Bogerd Martin NV Oude Leeuwenrui 37 2000 Antwerpen	Tel. +32 (0)32134170 Website: www.bogerdmartin.com E-mail: sales.antwerp@bogerdmartin.com
Bremen	"Seekarte" Kpt. A. Dammeyer Korffsdeich 3 D-28217 Bremen	Tel. +49 (0)4213032780 Website: www.seekarte.de E-mail: seekarte@seekarte.de
London	OneOcean (Head Office) Unit 4, Voltage Mollison Avenue Enfield EN3 7XQ	Tel. +44 (0) 1992805200 Fax +44 (0) 1992805410 Website: www.oneocean.com E-mail: sales@oneocean.com
Den Haag	Vrolijk Watersport Scheveningen Visafslagweg 1, hal 18-20 2583 DM Den Haag	Tel. +31 (0) 70 - 4168282 Fax +31 (0) 70 - 3060497 Website: www.vrolijk.nl E-mail: info@vrolijk.nl

B-agenten:

St. Ives	Imray Laurie Norie & Wilson Ltd Wych House, The Broadway St Ives, Cambridgeshire PE27 5BT	Tel. +44 (0)1480 - 462114 Fax +44 (0)1480 - 496109 Website: www.imray.com E-mail: ilnw@imray.com
Bielefeld	Delius Klasing Verlag GMBH Siekerwall 21 D-33602 Bielefeld	Tel +49 (0)521 - 559000 Fax. +49 (0)521 - 559116 Website: www.delius-klasing.de E-mail: info@delius-klasing.de

Voorwoord

- Overeenkomstig SOLAS-bepalingen dienen de officieel uitgegeven zeekaarten en boekwerken met Berichten aan Zeevarenden (BaZ) bijgewerkt te worden. Algemene richtlijnen voor het gebruik van BaZ staan beschreven in de jaarlijkse BaZ1 in Hoofdstuk 3, British Admiralty NP 100 (Mariner's Handbook) en NP 294 (How to keep your Admiralty Charts up-to-date).
- Berichten aan Zeevarenden hebben alleen betrekking op Nederlandse kaarten en hydrografische publicaties. Berichten van toepassing op buitenlands gebied op Nederlandse kaarten worden overgenomen van de hydrografische dienst van het betreffende land. Berichten bevatten algemene mededelingen, correcties op kaarten of boeken, voorlopige (P) of tijdelijke (T) berichten of een overzicht.
- Gegevens die ten grondslag liggen aan berichten worden waar nodig kartografisch gegeneraliseerd. De berichten zijn alleen bedoeld om de publicaties genoemd in het bericht te kunnen corrigeren. T-berichten worden in principe alleen voor de grootste schaal kaart uitgegeven.
- Posities worden vermeld in het referentiestelsel (geodetisch datum) dat overeenkomt met dat van de betrokken kaart. Het referentiestelsel is altijd op de kaart vermeld. Onjuiste interpretatie van de referentiestelsels kan leiden tot positiefouten van enkele honderden meters.
- Richtingen, peilingen, geleidelijnen en lichtsectoren worden rechtwijzend gegeven, in graden, gerekend vanuit zee.
- Diepten en hoogten worden gegeven in dezelfde eenheid en herleid tot hetzelfde referentievlak als gebruikt in de betrokken kaart.
- Nadruk van de berichten is toegestaan mits volledig, ongewijzigd en met bronvermelding.
- De Chef der Hydrografie verzoekt u dringend vermoede of nieuwe gevaren en onjuistheden in publicaties te melden.

De Chef der Hydrografie

Van Alkemadeaan 786, 2597 BC Den Haag, Corr. Postbus 10000, 1780 CA Den Helder.
tel. +31 (0)88 9516738, Website: www.hydro.nl E-mail: hydro.baz@mindef.nl

Preface

- *In accordance with SOLAS-regulations, official published nautical charts and books have to be kept corrected by means of Notices to Mariners (NL NM). General guidelines for the use of NL NM are described in the annual NtM1 in Chapter 3, British Admiralty NP 100 (The Mariner's Handbook) and NP 294 (How to keep your Admiralty Charts up-to-date).*
- *Netherlands Notices to Mariners are only applicable for Netherlands nautical charts and hydrographic publications. Notices concerning foreign waters on Netherlands charts are adopted from the hydrographic service of that specific country. Notices contain general announcements, corrections for charts or books, preliminary (P) or temporary (T) notices or a summary.*
- *Data on which the notices are based are if necessary cartographically generalised. The notices are meant only to correct the publications that are stated in the notice. Generally, T notices are published on the largest scale charts only.*
- *Positions are given in the reference system (geodetic datum) that corresponds with that of the relevant chart. The reference system is always printed on the chart. Incorrect interpretation of the reference system can lead to errors in the position of several hundreds of metres.*
- *Directions, bearings, leading lines and light sectors are true, in degrees, reckoned from seawards.*
- *Depths and heights are given in the same unit and are reduced to the same reference level as used in the relevant chart.*
- *Reprinting of the notices is allowed if complete, unchanged and with acknowledgement.*
- *The Hydrographer of the Netherlands Navy urges you strongly to report suspected or new dangers and errors in publications.*

Hydrographer of the Netherlands Navy

Van Alkemadeaan 786, NL-2597 BC Den Haag, Corr. P.O. Box 10000, NL-1780 CA Den Helder.
tel. +31 (0)88 9516738, Website: www.hydro.nl E-mail: hydro.baz@mindef.nl

Lijst met gebruikte afkortingen in de wekelijkse Berichten aan Zeevarenden

(P)	Preliminary: voorlopig BaZ
(T)	Temporary: tijdelijk BaZ
BSH	Bundesamt für Seeschifffahrt und Hydrographie (Duitse hydrografische dienst)
CNB	Centraal Nautisch Beheer Noordzeekanaalgebied
ECDIS	Electronic Chart Display and Information System: officieel elektronisch kaartsysteem
ED50	European Datum 1950: horizontale datum waarin posities worden uitgedrukt
ENC	Electronic Navigational Chart: officiële elektronische vectorkaart
GNA	Gemeenschappelijke Nautische Autoriteit (Westerschelde)
GST	Geodatastyrelsen (Deense hydrografische dienst)
HBA	Havenbedrijf Amsterdam
HBR	Havenbedrijf Rotterdam
HOV	Hydrografisch Opname Vaartuig van de Dienst der Hydrografie
HP	Hydrografische Publicatie: boekwerk van de Dienst der Hydrografie
HYD	Dienst der Hydrografie (Nederlandse hydrografische dienst)
IALA	International Association of Lighthouse Authorities
IHO	International Hydrographic Organization
INT	INTernationale kaart
KW	Kustwacht Nederland
NAP	Normaal Amsterdams Peil
NGA	National Geospatial-Intelligence Authority (amerikaanse hydrografische dienst)
NP	Nautical Publication: boekwerk van de UKHO
NSP	North Sea Port
NtM	Notices to Mariners
PNR	Projectnummer van de Nederlandse Dienst der Hydrografie
pos	Positie
RWS Berna WSW	Rijkswaterstaat Noord-Nederland Waddenzee
RWS CMIJ	Rijkswaterstaat Centrale Meldpost IJsselmeer
RWS DZD	Rijkswaterstaat District Noord Zee en Delta (Zeeuwse wateren m.u.v. Westerschelde)
RWS MD	Rijkswaterstaat Markeringsdienst Zee en Delta
RWS Waterkamer	Rijkswaterstaat Waterdienst Waterkamer
SFS	Sofartsstyrelsen (Deense Maritieme Autoriteit)
SHOM	Service Hydrographique et Oceanographique de la Marine (Franse hydrografische dienst)
SodM	Staatstoezicht op de Mijnen
UKHO	United Kingdom Hydrographic Office (Britse hydrografische dienst)
VDH	Verkeersdienst Den Helder
VH	Vlaamse Hydrografie
VHF	Very High Frequency
WGS84	World Geodetic System 1984: Coördinatenreferentiesysteem waarin GPS posities worden uitgedrukt.
WSA Emden	Wasser- und Schifffahrtsamt

List of Abbreviations used in weekly editions of NtM

(P)	Preliminary NtM
(T)	Temporary NtM
BSH	Bundesamt für Seeschifffahrt und Hydrographie (German HO)
CNB	Central Nautic Management North Sea Canal
ECDIS	Electronic Chart Display and Information System (official)
ED50	European Datum 1950: horizontal datum for defining a position
ENC	Electronic Navigational Chart
GNA	Common Nautic Management (Westerschelde)
GST	Geodatastyrelsen (Danish HO)
HBA	Port of Amsterdam
HBR	Port of Rotterdam
HOV	Hydrographic Survey Vessel
HO	Hydrographic Office (national service)
HP	Hydrographic Publication of the dutch HO
HYD	Dutch Hydrographic Office
IALA	International Association of Lighthouse Authorities
IHO	International Hydrographic Organization
INT	INTernational chart
KW	Netherlands Coast Guard
NAP	Normaal Amsterdams Peil, a vertical Dutch chart datum
NGA	National Geospatial-Intelligence Authority (HO of the United States)
NP	Nautical Publication of the UKHO
NSP	North Sea Port
NtM	Notices to Mariners
PNR	Project number of the Dutch Hydrographic Office
pos	position
RWS	Ministry of Infrastructure and the Environment
RWS Berna WSW	Notices to shipping Waddenzee
RWS CMIJ	Notices to shipping IJsselmeer
RWS DZD	Notices to shipping Zeeuwse wateren (not including Westerschelde)
RWS MD	Service for maintenance of navigational aids
RWS Waterkamer	Waterway information centre
SFS	Sofartsstyrelsen (Danish Maritime Authority)
SHOM	Service Hydrographique et Oceanographique de la Marine (French HO)
SodM	State authority on Mining
UKHO	United Kingdom Hydrographic Office
VDH	Trafficcentre Den Helder
VH	Flemish Hydrographic Office
VHF	Very High Frequency
WGS84	World Geodetic System 1984: standard coordinate system for the Earth.

Inhoudsopgave

Kruisverwijzing / <i>Cross reference</i>	5
Algemene berichten / <i>General notices</i>	6
Opgeheven (P) en (T) berichten / <i>Cancelled (P) and (T) notices</i>	8
Berichten Zeekaarten / <i>Notices Nautical charts</i>	8
Berichten 1800 serie kaarten / <i>Notices 1800 series charts</i>	10
Berichten Hydrografische publicaties / <i>Notices Hydrographic publications</i>	12
Meetinstrumenten / <i>Measuring instruments list</i>	13

Kruisverwijzing / *Cross reference*

In de hoofdstukken Zeekaarten, 1800 Serie kaarten en Hydrografische publicaties van dit document zijn de Berichten aan Zeevarenden gerangschikt op BaZ-nummer. Onderstaand overzicht toont deze berichten per kaartnummer en het nummer van de hydrografische publicatie.

In the Nautical charts, 1800 Series charts and Hydrographic publications sections of this document the Notices to Mariners are sorted by NL NM-number. The overview below displays these notices sorted by chart and hydrographic publication number.

Zeekaarten / *Nautical Charts*

Kaart / <i>Chart</i>	BaZ / <i>NL NM</i>
1014	*248(T)/24
1035	*248(T)/24 251/24
122	*256/24
207	*256/24

1800 serie kaarten / *1800 series charts*

Kaart / <i>Chart</i>	BaZ / <i>NL NM</i>
1801	*256/24
1811	*254/24
1812	*254/24 *250/24
1820	*253(T)/24

Hydrografische publicaties/ *Hydrographic publications*

Publication	BaZ / <i>NL NM</i>
NIL	

Algemene berichten / General notices

***249/24** AANKONDIGING VERVALLEN ENC.

Op donderdag 1 augustus komt de volgende ENC te vervallen:

Cell: NL6WS141
Usageband: Berthing
Naam: Walsoorden

Relevante data is opgenomen in NL5WS140.

On Thursday August 1st the following ENC cell will be cancelled:

*Cell: NL6WS141
Usageband: Berthing
Name: Walsoorden*

Relevant data is included in cell NL5WS140.

Bron / Source: HYD; PNR 1574-2024-1.

***252/24** VOORAANKONDIGING VERVALLEN KAART 1803.

1800-serie:

In verband met het eerder aangekondigde voorgenomen besluit tot herziening van de productenportefeuille volgt hier een vooraankondiging:
- Kaart 1803 zal per 1 oktober 2024 vervallen.

In het betreffende gebied kunnen de zeekaarten 114, 116 en 120 worden gebruikt voor Nederlands gebied en de Belgische kaarten 104 en 105 voor Belgisch gebied.

1800-series:

*As announced previously, due to the revision of our product portfolio, please note that:
- Chart 1803 will be withdrawn on the 1st October 2024.*

In this area charts 114, 116 and 120 can be used for the Netherlands area and Belgium charts 104 and 105 for the Belgian area.

Bron / Source: HYD; PNR 1623-2024-1.

***255/24** HERINNERING BELEVINGSONDERZOEK ZEEVAART 2024.

Refereert aan BaZ/refers to NL NM: *198/24

Geachte kapitein, stuurman of noordzeeloods,

Eerder hebben wij u namens Rijkswaterstaat uitgenodigd om deel te nemen aan het belevingsonderzoek Zeevaart. Mocht u nog niet hebben deelgenomen, dan stellen we het erg op prijs als u de vragenlijst alsnog invult.

Om inzicht te krijgen in hoe u de vaarwegen binnen de Nederlandse E.E.Z. ervaart doen we een beroep op uw kennis en expertise als zeevarende. Hoe tevreden bent u bijvoorbeeld over de dienstverlening van Rijkswaterstaat? Wat is uw mening over de ankergebieden? En hoe ervaart u de veiligheid op de Noordzee? Deze en andere vragen komen in het onderzoek aan bod.

De resultaten worden gebruikt voor beleids- en uitvoeringsadviezen en vertaald in verbeteracties. Uw deelname is daarom erg belangrijk.

Doet u mee?

U start de vragenlijst door de volgende link aan te klikken: www.startvragenlijst.nl/zeevaart.

U kunt de vragenlijst invullen tot 29 september. Het invullen kost u maximaal 15 minuten. Uw privacy is gewaarborgd. De door u gegeven antwoorden worden losgekoppeld van uw naam en e-mailgegevens.

U kunt de uitkomsten van het onderzoek begin 2025 terugvinden op de website van Rijkswaterstaat Publicatie Platform (<https://open.rijkswaterstaat.nl/>).

Vragen?

Het onderzoek wordt uitgevoerd door Ipsos I&O. Heeft u vragen? Neem dan contact op met onze helpdesk door een e-mail te sturen naar helpdesk@ioresearch.nl of door (gratis) te bellen naar 0800-0191.

Wij danken u bij voorbaat voor uw medewerking!

Dear captain, mate or deep-sea pilot (North Sea),

Earlier, on behalf of Rijkswaterstaat, we invited you to take part in the Shipping satisfaction survey. If you have not yet participated, we would greatly appreciate it if you would still complete the questionnaire.

Please indicate how you feel about the waterways and navigation routes in the Dutch EEZ, based on your knowledge and expertise as a mariner. How satisfied are you, for example, with the services provided by Rijkswaterstaat? What do you think of the anchorage areas? And what are your experiences regarding safety in the North Sea? These and other questions will be addressed during the survey.

The results will be used for policy and implementation-related advice and form the basis of improvement initiatives. That is why it is very important for you to participate.

How to participate

You can start the questionnaire by clicking the following link: www.startvragenlijst.nl/zeevaart.

The closing date for filling out the questionnaire is September 29th. It will take no more than 15 minutes to complete. Your privacy is guaranteed. The answers you provide will be anonymised (i.e. not linked to your name and e-mail details).

The results of the survey will be published on the website of Rijkswaterstaat Publicatie Platform (<https://open.rijkswaterstaat.nl/>) at the start of 2025.

Questions

Ipsos I&O has been commissioned to conduct the survey. Do you have any questions? Then please contact our help desk by sending an e-mail to helpdesk@ioresearch.nl or by calling 0800-0191 (no charge).

Thank you in advance for your cooperation!

Bron / Source: RWS; PNR 1633-2024-1.






Opgeheven (P) en (T) berichten / *Cancelled (P) and (T) notices*

Kaart / Chart	Int.	BaZ / NL NM	Opgeheven / Cancelled
1014	1043	*222(T)/24	31 jul 2024, NOORDZEE. ENGELAND. SMITHS KNOLL.
1035	1046	*222(T)/24	31 jul 2024, NOORDZEE. ENGELAND. SMITHS KNOLL.
1546	1470	*180(T)/24	31 jul 2024, NOORDZEE. TEXEL.
1801		*180(T)/24	31 jul 2024, NOORDZEE. TEXEL.
1811		*180(T)/24	31 jul 2024, NOORDZEE. TEXEL.
1820		*147(T)/24	31 jul 2024, MARKERMEER. PAMPUS.

Berichten Zeekaarten / *Notices Nautical charts*

***248(T)/24** NOORDZEE. ENGELAND. SMITHS KNOLL.

Kaart / Chart	Int. / Int.	Itemnr. / Itemno.
1014	1043	4
1035	1046	1, 2, 3

- 1** Schrappen
Delete
- Wel!**
- 
- van / from 52-54,79 N 002-14,85 E
- 2** Aanbrengen
Insert
- HAEVA
- 
- op / at 52-54,73 N 002-14,85 E
- 3** Aanbrengen
Insert
- AIS
- 
- op / at 52-54,73 N 002-14,85 E
- 4** Verander
Change
- Wel!**
- 
- in / into
- 

Bron / Source: NAVAREA 1; PNR 1567-2024-4.

251/24 NOORDZEE. ENGELAND.

Kaart / Chart	Int. / Int.	Vorig BaZ / Prev. NL NM	Uitgave / Edition	Itemnr. / Itemno.
1035	1046	246/24	mrt 2023	1, 2

1 Aanbrengen
Insert

op / at	53-02,50 N	002-12,50 E
	53-02,40 N	002-13,70 E
	52-59,80 N	002-13,40 E
	52-59,90 N	002-12,10 E
	53-02,50 N	002-12,50 E

2 Aanbrengen
*Insert*Text: GAS FIELD
DECOMMISSIONING
(See Note)

op / at 53-01,10 N 002-12,90 E

Bron / Source: UKHO 3588/2024; PNR 1567-2024-2.***256/24** NOORDZEE. HOEK VAN HOLLAND.

Kaart / Chart	Int. / Int.	Vorig BaZ / Prev. NL NM	Uitgave / Edition	Itemnr. / Itemno.
122	1472	148/24	aug 2023	1, 2, 3
207.A	1465	181/24	okt 2023	1, 2, 3

1 Schrappen
Delete

HVH 1

van / from 51-59,48 N 004-05,59 E

**2** Schrappen
Delete

HVH 3

van / from 52-00,04 N 004-06,78 E

**3** Schrappen
Delete





HVH 5

van / from 52-00,36 N 004-07,16 E

**Bron / Source:** RWS MD 416/2024; PNR 1626-2024-1.

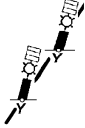
Berichten 1800 serie kaarten / Notices 1800 series charts

*250/24 WADDENZEE. DUITSLAND. BRANDERGAT.

Kaart / Chart	Int. / Int.	Vorig BaZ / Prev. NL NM	Uitgave / Edition	Itemnr. / Itemno.
1812.6	n.a.	231/24	apr 2024	1, 2, 3, 4
<u>1</u> Aanbrengen Insert			op / at	53-39,76 N 007-06,09 E
<u>2</u> Aanbrengen Insert			op / at	53-39,78 N 007-06,49 E
<u>3</u> Aanbrengen Insert			op / at	53-39,89 N 007-06,82 E
<u>4</u> Aanbrengen Insert			op / at	53-39,80 N 007-07,13 E

Bron / Source: WSA EMS-Nordsee 175/2024; PNR 1525-2024-1.

*253(T)/24 MARKERMEER. PAMPUSGEUL.

Kaart / Chart	Int. / Int.	Itemnr. / Itemno.
1820.3	n.a.	1, 2
<u>1</u> Aanbrengen Insert		op / at
		52-23,51 N 005-04,48 E
		52-23,22 N 005-04,45 E
		52-22,93 N 005-04,10 E
		53-23,24 N 005-03,78 E
		52-23,51 N 005-04,48 E

2 In verband met een naastgelegen werkgebied is de vaargeul tussen boei P 3 en P 13 ongeveer 300 meter naar het noordwesten verlegd.










Scheepvaart wordt verzocht voorzichtig te navigeren.

Due to a neighboring work area, the fairway has been diverted north-westwards between buoy P 3 and P 13.

Shipping is advised to navigate with caution.

Bron / Source: RWS MD 405/2024; PNR 1593-2024-1.

254/24*WADDENZEE. WESTGAT AMELAND.**

Kaart / Chart	Int. / Int.	Vorig BaZ / Prev. NL NM	Uitgave / Edition	Itemnr. / Itemno.
1811.6	n.a.	218/24	apr 2024	1, 2, 3, 4, 5, 6, 7, 8, 9, 10, 11
1812.2	n.a.	250/24	apr 2024	6, 7, 8, 9, 10, 11
1 Verplaatsen Move	WA 2 		van / from	53-27,61 N 005-31,62 E
			naar / to	53-27,63 N 005-31,36 E
2 Verplaatsen Move	WA 4 		van / from	53-27,50 N 005-32,58 E
			naar / to	53-27,49 N 005-32,27 E
3 Verplaatsen Move	WA 11 		van / from	53-27,32 N 005-34,11 E
			naar / to	53-27,22 N 005-34,07 E
4 Verplaatsen Move	WA 13 		van / from	53-27,35 N 005-34,97 E
			naar / to	53-27,16 N 005-34,97 E
5 Verplaatsen Move	WA 10 		van / from	53-27,54 N 005-35,11 E
			naar / to	53-27,42 N 005-34,97 E
6 Aanbrengen Insert	WA 23 		op / at	53-24,97 N 005-38,77 E
7 Schrappen Delete	WA 23-KB 8 		van / from	53-24,66 N 005-39,00 E
8 Aanbrengen Insert	WA 25-KB 6 		op / at	53-24,35 N 005-39,29 E
9 Schrappen Delete	WA 25 		van / from	53-24,09 N 005-39,73 E

10 Aanbrengen
Insert WA 27 op / at 53-23,90 N 005-39,86 E



11 Schrappen
Delete KB 6 van / from 53-24,12 N 005-39,05 E



Bron / Source: RWS MD 412/2024; PNR 1604-2024-1.

***256/24** NOORDZEE. HOEK VAN HOLLAND.

Kaart / Chart	Int. / Int.	Vorig BaZ / Prev. NL NM	Uitgave / Edition	Itemnr. / Itemno.
1801.6	n.a.	247/24	jul 2022	1, 2, 3
1801.7	n.a.	247/24	jul 2022	1, 2, 3

1 Schrappen
Delete HVH 1 van / from 51-59,48 N 004-05,59 E



2 Schrappen
Delete HVH 3 van / from 52-00,04 N 004-06,78 E



3 Schrappen
Delete HVH 5 van / from 52-00,36 N 004-07,16 E



Bron / Source: RWS MD 416/2024; PNR 1626-2024-1.

Berichten Hydrografische publicaties / Notices Hydrographic publications

NIL

Meetinstrumenten / Measuring instruments list

Overzicht van tijdelijke meetinstrumenten in het Nederlands zeegebied, binnenwateren en aangrenzend buitenlands gebied. Scheepvaart wordt verzocht niet te vissen noch te ankeren in de nabijheid van deze posities en op ruime afstand te passeren. Alleen de meest grootschalige kaart wordt genoemd.

Meetinstrumenten zonder markering worden als "unmarked" in de kolom "Licht/Light" aangeduid.

Summary of temporary measuring instruments in the Netherlands sea area, inland waters and adjacent foreign waters. Shipping is requested not to fish nor anchor near these positions and to give a wide berth. Please note that only the largest scale chart is quoted. Measuring instruments without markings are indicated as "unmarked" in the "Licht/Light" column.

N Nieuw / *New*

V Verwijderd / *Deleted*

G Gewijzigd / *Changed*

Naam <i>Name</i>	Vaarwater <i>Waters</i>	Licht <i>Light</i>	Positie <i>Position</i>		Kaart <i>Chart</i>	1800 Serie <i>1800 Series</i>
IMDC 01	Beneden Zeeschelde	Q.Y	51-14,23 N	004-22,42 E		1803.6
MF 1	Beneden Zeeschelde	Q.Y	51-14,25 N	004-22,33 E		1803.6
HD 15	Blankenberge	Fl.Y.5s	51-18,97 N	003-06,12 E		1801.3A
MOG22	Blankenberge	Q.Y	51-19,66 N	003-08,77 E		1801.3
	Beneden Zeeschelde	Fl.Y.3s	51-20,58 N	004-16,27 E		1803.5
MP6	Westerschelde. Plaat van Ossenis		51-24,29 N	004-00,61 E	120	1803.3
RWS-1	Westerschelde		51-24,46 N	003-34,65 E	116,120	1803.2, 1803.10, 1801.4
MP7	Westerschelde. Plaat van Ossenis		51-24,47 N	003-58,66 E	120	1803.3
RWS-3	Westerschelde		51-24,55 N	003-35,67 E	116	1803.2, 1801.4
RWS-9	Westerschelde		51-24,61 N	003-38,18 E	116, 120	1803.2, 1801.4
RWS-5	Westerschelde		51-24,66 N	003-36,71 E	116, 120	1803.2, 1801.4
RWS-7	Westerschelde		51-24,67 N	003-37,10 E	116, 120	1803.2, 1801.4
MP1	Vlakte van de Ra	Fl(5)Y.20s	51-26,55 N	003-18,83 E	1630	1801.3
	Vlakte van de Ra	Fl(5)Y.20s	51-26,74 N	003-18,53 E	1630	1801.3
MP2	Vlakte van de Ra	Fl(5)Y.20s	51-27,26 N	003-19,86 E	1630	1801.3
MP3	Vlakte van de Ra	Fl(5)Y.20s	51-28,10 N	003-21,07 E	1630	1801.3
MP4	Vlakte van de Ra	Fl(5)Y.20s	51-28,87 N	003-22,27 E	116	1801.3
	Vlakte van de Ra	Fl(5)Y.20s	51-29,44 N	003-21,94 E	116	1801.3
MP5	Vlakte van de Ra	Fl(5)Y.20s	51-29,92 N	003-23,75 E	116	1801.4, 1803.2
	Platte Bank		51-30,38 N	004-06,35 E		1805.7
BOSKALIS 2	Oosterschelde	Fl(5)Y.20s	51-31,17 N	004-01,18 E	110	1805.5, 1805.10
WW_MP 1	Oosterschelde		51-31,94 N	003-57,04 E		1805.5
WW_MP 2	Oosterschelde		51-32,02 N	003-57,05 E		1805.5
	Slikken van den Dortsman		51-32,04 N	004-02,86 E		1805.5, 1805.7
MP 2	Veersemeer		51-33,86 N	003-38,56 E		1805.2
MP 4	Veerse Meer		51-34,65 N	003-37,89 E		1805.2
MP 3	Veerse Meer		51-34,86 N	003-37,94 E		1805.2
MP 1	Veerse Meer		51-34,86 N	003-38,45 E		1805.2
Roompot	Roompot	Fl.Y.5s	51-37,37 N	003-46,15 E		1805.10

	Naam Name	Vaarwater Waters	Licht Light	Positie Position		Kaart Chart	1800 Serie 1800 Series
	ZS 1						
	Roompot	Roompot	Fl.Y.5s	51-38,31 N	003-47,94 E		1805.10
	ZS 2						
	BOSKALIS 1	Hammen	Fl(5)Y.20s	51-38,39 N	003-53,22 E	110	1805.5, 1805.10
	Roompot	Roompot	Fl.Y.5s	51-38,50 N	003-45,90 E		1805.10
	ZS Ref						
V	Waverider	Borssele Pass	Fl(5)Y.20s	51-42,30 N	003-04,90 E	110	
V		Lodewijkbank	Fl(5)Y.20s	51-42,41 N	003-02,08 E	110	
	MEET 3	Haringvliet	Fl(4)Y.15s	51-49,60 N	004-03,00 E		1807.6
	MEET 2	Haringvliet	Fl(3)Y.10s	51-49,90 N	004-02,50 E		1801.6
		Goeree		51-55,70 N	003-39,80 E	122	1801.6
	Waverider	Windpark	Fl(5)Y.20s	52-14,65 N	004-05,09 E	122, 130	1801.7, 1801.8
	HKZWZ	Hollandsekust Zuid					
	Waverider	Windpark	Fl(5)Y.20s	52-23,58 N	004-03,36 E	125, 130	1801.8
	HKZWN	Hollandsekust Zuid					
	SW-B	IJsselmeer	LFl.Y.5s	52-33,48 N	005-30,15 E		1820.4
		Flevokust Haven					
	SW-A	IJsselmeer	LFl.Y.5s	52-33,55 N	005-30,03 E		1820.4
		Flevokust Haven					
	Meet-A	Markerwadden		52-34,03 N	005-23,10 E		1820.3
	Meet-B	Markerwadden		52-34,34 N	005-22,57 E		1820.3
	Meet-C	Markerwadden		52-34,64 N	005-22,26 E		1820.3
	FL-71	Markerwadden	Fl(5)Y.20s	52-34,78 N	005-24,73 E		1820.3
	NW-temp	IJsselmeer	LFl.Y.5s	52-34,91 N	005-31,46 E		1820.4
		Flevokust Haven					
	NE-B	IJsselmeer	LFl.Y.5s	52-35,81 N	005-34,38 E		1820.4
		Flevokust Haven					
	NE-A	IJsselmeer	LFl.Y.5s	52-35,91 N	005-34,34 E		1820.4
		Flevokust Haven					
		Vaarwater naar Den Oever	Fl(5)Y.20s	52-57,21 N	005-01,09 E		1811.3
		Vaarwater langs de afsluitdijk	Fl(5)Y.20s	53-00,63 N	005-09,82 E		1811.3
	LEV-BZD- IJS	Breezanddijk	Fl(5)Y.20s	53-00,90 N	005-14,72 E		1820.4
		Ems	Fl.Y.4s	53-09,83 N	007-22,25 E		1812.8A
		Ems	Fl.Y.4s	53-11,55 N	007-24,44 E		1812.8B
		Waardgronden Vlieland	Fl(5)Y.20s	53-11,57 N	004-56,47 E		1811.7
	Wpm 05	Ballastplaat		53-11,67 N	005-21,93 E		1811.4, 1811.5A, 1811.6
		Eems	Fl(5)Y.20s	53-12,22 N	007-24,67 E		1812.8B
	Wpm 04	Ballastplaat		53-12,28 N	005-21,95 E		1811.4, 1811.6
	Wpm 06	Ballastplaat		53-12,30 N	005-23,80 E		1811.4, 1811.6
		Eems	Fl.Y.4s	53-12,33 N	007-24,74 E		1812.8B
	Wpm 02	Ballastplaat		53-12,83 N	005-21,22 E		1811.4
		Ballastplaat	Fl(5)Y.20s	53-13,20 N	005-23,16 E		1811.4, 1811.6
	Wpm 01	Ballastplaat		53-13,84 N	005-24,20 E		1811.4, 1811.6
		Ballastplaat	Fl(5)Y.20s	53-13,93 N	005-20,00 E		1811.4
		Ems	Fl.Y.4s	53-14,20 N	007-23,81 E		1812.8
		Grienderwaard	Fl(5)Y.20s	53-14,25 N	005-14,21 E		1811.4
		Grienderwaard	Fl(5)Y.20s	53-14,61 N	005-16,85 E		1811.4
		Ballastplaat	Fl(5)Y.20s	53-14,63 N	005-22,43 E		1811.4, 1811.6
		Ballastplaat	Fl(5)Y.20s	53-14,82 N	005-24,99 E		1811.4, 1811.6
		Grienderwaard	Fl(5)Y.20s	53-15,24 N	005-12,32 E		1811.4
		Ballastplaat	Fl(5)Y.20s	53-15,60 N	005-18,96 E		1811.4
		Pannenplaat	Fl(5)Y.20s	53-16,19 N	005-15,74 E		1811.4
		Richel	Fl(5)Y.20s	53-16,62 N	005-07,31 E		1811.4, 1811.5
		Franekegat	Fl(5)Y.20s	53-16,98 N	005-17,79 E		1811.4
	GGAT	Dollard	Fl(5)Y.20s	53-18,68 N	007-08,68 E		1812.8
		Unterems		53-19,21 N	007-18,54 E		1812.8
		Unterems		53-19,21 N	007-18,26 E		1812.8
		Unterems		53-19,22 N	007-18,70 E		1812.8
	NW_A1_AD	near TSS off	unmarked	53-22,60 N	003-08,08 E	1632	

Naam Name	Vaarwater Waters	Licht Light	Positie Position	Kaart Chart	1800 Serie 1800 Series
CP	Botney Ground				
ODAS	near TSS off	Fl(5).Y.20s	53-23,27 N	003-07,87 E	1632
NWA2	Botney Ground				
ODAS	near TSS off	Fl(5)Y.20s	53-23,28 N	003-06,98 E	1632
NWB2	Botney Ground				
	Veerbootroute		53-23,93 N	005-53,02 E	1812.2
	Ameland				
	Veerbootroute		53-24,03 N	005-48,58 E	1812.2
	Ameland				
A1	Pinkewad		53-24,72 N	005-54,60 E	1812.2
A2	Pinkewad		53-24,79 N	005-52,76 E	1812.2
Meet-VHG	Vierhuizenegat		53-24,87 N	006-15,73 E	1812.3
A3	Pinkewad		53-25,48 N	005-53,63 E	1812.2
	Osterems.	Fl.Y.4s	53-25,95 N	006-55,59 E	1555
	Doekegat				
A5	Pinkewad		53-26,13 N	005-53,85 E	1812.2
A4	Pinkewad		53-26,16 N	005-52,27 E	1812.2
	Osterems.	Fl.Y.4s	53-29,57 N	006-50,57 E	1812.6
	Doekegat				
OWEN	Oude Westereems		53-31,03 N	006-41,12 E	1812.6
	Noord				
MEET-W	Randzelgat		53-33,74 N	006-38,68 E	1812.6
RZGN1	Randzelgat	Fl(5)Y.20s	53-34,22 N	006-37,95 E	1812.6, 1812.9,
	Oostkust Engeland	Fl(5)Y.20s	53-35,23 N	001-16,95 E	1035
OEMS-N	Osterems	Fl.Y.5s	53-37,02 N	006-48,43 E	1812.6
WEO 1	Westereems	Iso.Y.2s	53-37,22 N	006-31,33 E	1812.9, 1812.10
WEW1	Westereems	Fl(5)Y.20s	53-37,26 N	006-22,12 E	1812.9
	Galahead Field	Fl(5)Y.20s	53-37,47 N	001-24,90 E	1035
	Barque Field				
Mess-G	Borkum Riffgrund	Fl(5)Y.20s	53-53,80 N	006-29,20 E	1633
Mess-G	Borkum Riffgrund	Fl(5)Y.20s	54-04,26 N	006-55,43 E	1037
DDW2_A2	Noordzee	Fl(5)Y.20s	54-16,13 N	005-38,47 E	1037
DDW2_AD	Noordzee	unmarked	54-16,53 N	005-38,73 E	1037
CP					
DDW2_A1	Noordzee	Fl(5)Y.20s	54-16,67 N	005-38,51 E	1037
V HD_SW	Noordzee. Duitse	Fl(5)Y.20s	54-19,40 N	006-09,56 E	1037
	Bocht				
V ODAS (5x)	Noordzee. Duitse	Fl(5)Y.20s	54-21,96 N	006-10,65 E	1037
	Bocht				
Mess-G	Noordzee. Duitse	Fl(5)Y.20s	54-23,17 N	005-40,69 E	1037
	Bocht				
Mess-G	Noordzee. Duitse	Fl(5)Y.20s	54-23,17 N	005-40,42 E	1037
	Bocht				
S11	Noordzee. Duitse	Fl(5)Y.20s	54-23,28 N	007-37,48 E	1037
	Bocht				
Mess-G	Noordzee. Duitse	Fl(5)Y.20s	54-23,33 N	005-40,42 E	1037
	Bocht				
Mess-G	Noordzee. Duitse	Fl(5)Y.20s	54-23,33 N	005-40,69 E	1037
	Bocht				
S10	Noordzee. Duitse	Fl(5)Y.20s	54-28,82 N	007-45,25 E	1037
	Bocht				
	Noordzee. Duitse	Fl(5)Y.20s	54-29,30 N	007-36,60 E	1037
	Bocht				
	Noordzee. Duitse	Fl(5)Y.20s	54-29,62 N	007-30,59 E	1037
	Bocht				
	Noordzee. Duitse	Fl(5)Y.20s	54-30,29 N	006-17,61 E	1037
	Bocht				
4x	Noordzee. Duitse	Cardinale	54-30,75 N	005-49,40 E	1037
Cardinale	Bocht	verlichting			
betonning		rondom			
		positie			
Mess-G	Noordzee. Duitse	Fl(5)Y.20s	54-32,42 N	005-50,99 E	1037
	Bocht				
Mess-G	Noordzee. Duitse	Fl(5)Y.20s	54-32,42 N	005-51,27 E	1037
	Bocht				

Naam Name	Vaarwater Waters	Licht Light	Positie Position		Kaart Chart	1800 Serie 1800 Series
Mess-G	Noordzee. Duitse Bocht	Fl(5)Y.20s	54-32,60 N	005-51,27 E	1037	
Mess-G	Noordzee. Duitse Bocht	Fl(5)Y.20s	54-32,60 N	005-50,99 E	1037	
S04	Noordzee. Duitse Bocht	Fl(5)Y.20s	54-34,34 N	006-06,76 E	1037	
S12	Noordzee. Duitse Bocht	Fl(5)Y.20s	54-35,38 N	007-43,28 E	1037	
Mess-G (4x)	Noordzee. Duitse Bocht	Fl(5)Y.20s	54-35,73 N	006-09,42 E	1037	
Bii	Noordzee. Duitse Bocht	Fl(5)Y.20s	54-40,85 N	006-21,86 E	1037	
S13	Noordzee. Duitse Bocht	Fl(5)Y.20s	54-40,85 N	007-55,52 E	1037	
Mess-G (4x)	Noordzee. Duitse Bocht	Fl(5)Y.20s	54-42,80 N	005-54,86 E	1037	
Aii	Noordzee. Duitse Bocht	Fl(5)Y.20s	54-49,87 N	006-10,18 E	1037	
ODAS	Noordzee. Duitse Bocht	Fl(5)Y.20s	54-51,30 N	007-19,00 E	1037	
Mess-G (4x)	Weisse Bank	Fl(5)Y.20s	54-58,80 N	006-18,00 E	1037	
ODAS (x4)	Noordzee. Duitse Bocht	Fl(5)Y.20s	55-00,11 N	006-43,50 E	1037	
	Elbow Spit	Fl(2)Y.5s	55-01,41 N	003-41,11 E	1037	
ODAS	Weisse Bank	Fl(5)Y.20s	55-01,72 N	006-19,13 E	1037	
ODAS	Weisse Bank	Fl(5)Y.20s	55-05,23 N	006-21,01 E	1037	
ODAS	Noordzee. Duitse Bocht	Fl(5)Y.20s	55-05,52 N	006-23,52 E	1037	
Mess-G (4x)	Weisse Bank	Fl(5)Y.20s	55-06,00 N	006-18,00 E	1037	
Mess-G	Noordzee. Duitse Bocht	Fl(5)Y.20s	55-11,94 N	007-09,30 E	1037	
	Regnar Oil Field	Fl(5)Y.20s	55-18,34 N	005-22,74 E	1037	
	Regnar Oil Field	Fl(5)Y.20s	55-26,34 N	005-30,37 E	1037	
	Noordzee. Denemarken	Fl(5)Y.20s	55-36,32 N	007-53,11 E	1037	
Mess-G	Noordzee. Duitse Bocht	Fl(5)Y.20s	55-37,56 N	004-05,91 E	1037	
Noordzee	Noordzee. Denemarken	Fl(5)Y.20s	55-41,05 N	006-42,11 E	1037	
	Noordzee. Denemarken	Fl(5)Y.20s	55-41,40 N	007-02,34 E	1037	
	Noordzee. Denemarken	Fl(5)Y.20s	55-41,69 N	007-22,58 E	1037	
	Noordzee. Denemarken	Fl(5)Y.20s	55-42,12 N	008-03,07 E	1037	
	Noordzee. Denemarken	Fl(5)Y.20s	55-43,04 N	007-51,11 E	1037	
	Noordzee. Denemarken	Fl(5)Y.20s	55-44,09 N	007-47,45 E	1037	
	Noordzee. Denemarken	Fl(5)Y.20s	55-44,92 N	007-54,06 E	1037	
	Noordzee. Denemarken	Fl(5)Y.20s	55-46,56 N	006-31,74 E	1037	
	Noordzee. Denemarken	Fl(5)Y.20s	55-46,94 N	006-51,91 E	1037	
	Noordzee. Denemarken	Fl(5)Y.20s	55-47,27 N	007-12,20 E	1037	
	Noordzee. Denemarken	Fl(5)Y.20s	55-47,54 N	007-32,48 E	1037	
	Noordzee. Denemarken	Fl(5)Y.20s	55-47,75 N	007-52,78 E	1037	