



Koninklijke Marine

BaZ | 2024

44 | BAZ 360-367
Berichten aan Zeevarenden
Netherlands Notice to Mariners



149^e jaargang 31-10-2024
Dienst der Hydrografie

Erkende verkoopagenten van Nederlandse Hydrografische publicaties

(Resellers licenced to distribute Netherlands Nautical Publications)

De Berichten aan Zeevarenden (BaZ) verschijnen wekelijks en zijn te verkrijgen:

- als printversie (PDF) via internet <http://www.defensie.nl/onderwerpen/berichten-aan-zeevarenden/inhoud/weekedities>
- via de Database <http://www.defensie.nl/onderwerpen/berichten-aan-zeevarenden/inhoud/database>
- als boekje (tegen betaling) bij een aantal A-agenten

A-agenten: (bijgewerkte kaarten)

Delfzijl	Datema Delfzijl BV Zeesluizen 8 9936 HX Delfzijl	Tel. +31 (0)596 - 635252 Fax +31 (0)596 - 615245
		Website: www.datema.nl E-mail: sales@datema.nl
Rotterdam	L.J. Harri BV Van der Takstraat 218 3071 LM Rotterdam	Tel. +31 (0)10 - 2142705 Website: www.ljharri-watersportmedia.nl E-mail: ljharri@xs4all.nl
		OneOcean (Nederlands) BV Parmentierplein 20 3088 GN Rotterdam
	Datema Rotterdam Galvanistraat 148 3029 AD Rotterdam	Tel. +31 (0)10 - 4366188 Fax +31 (0)10 - 4365511 Website: www.datema.nl E-mail: rotterdam@datema.nl
	Harri Trading BV Van Weerden Poelmanweg 4 3088 EB Rotterdam	Tel. +31 (0)10 - 4290333 Website: www.harritrading.nl E-mail: info@harritrading.nl
Antwerpen	Bogerd Martin NV Oude Leeuwenrui 37 2000 Antwerpen	Tel. +32 (0)32134170 Website: www.bogerdmartin.com E-mail: sales.antwerp@bogerdmartin.com
Bremen	"Seekarte" Kpt. A. Dammeyer Korffsdeich 3 D-28217 Bremen	Tel. +49 (0)4213032780 Website: www.seekarte.de E-mail: seekarte@seekarte.de
London	OneOcean (Head Office) Unit 4, Voltage Mollison Avenue Enfield EN3 7XQ	Tel. +44 (0) 1992805200 Fax +44 (0) 1992805410 Website: www.oneocean.com E-mail: sales@oneocean.com
Den Haag	Vrolijk Watersport Scheveningen Visafslagweg 1, hal 18-20 2583 DM Den Haag	Tel. +31 (0) 70 - 4168282 Fax +31 (0) 70 - 3060497 Website: www.vrolijk.nl E-mail: info@vrolijk.nl

B-agenten:

St. Ives	Imray Laurie Norie & Wilson Ltd Wych House, The Broadway St Ives, Cambridgeshire PE27 5BT	Tel. +44 (0)1480 - 462114 Fax +44 (0)1480 - 496109 Website: www.imray.com E-mail: ilnw@imray.com
Bielefeld	Delius Klasing Verlag GMBH Siekerwall 21 D-33602 Bielefeld	Tel +49 (0)521 - 559000 Fax. +49 (0)521 - 559116 Website: www.delius-klasing.de E-mail: info@delius-klasing.de

Voorwoord

- Overeenkomstig SOLAS-bepalingen dienen de officieel uitgegeven zeekaarten en boekwerken met Berichten aan Zeevarenden (BaZ) bijgewerkt te worden. Algemene richtlijnen voor het gebruik van BaZ staan beschreven in de jaarlijkse BaZ1 in Hoofdstuk 3, British Admiralty NP 100 (Mariner's Handbook) en NP 294 (How to keep your Admiralty Charts up-to-date).
- Berichten aan Zeevarenden hebben alleen betrekking op Nederlandse kaarten en hydrografische publicaties. Berichten van toepassing op buitenlands gebied op Nederlandse kaarten worden overgenomen van de hydrografische dienst van het betreffende land. Berichten bevatten algemene mededelingen, correcties op kaarten of boeken, voorlopige (P) of tijdelijke (T) berichten of een overzicht.
- Gegevens die ten grondslag liggen aan berichten worden waar nodig kartografisch gegeneraliseerd. De berichten zijn alleen bedoeld om de publicaties genoemd in het bericht te kunnen corrigeren. T-berichten worden in principe alleen voor de grootste schaal kaart uitgegeven.
- Posities worden vermeld in het referentiestelsel (geodetisch datum) dat overeenkomt met dat van de betrokken kaart. Het referentiestelsel is altijd op de kaart vermeld. Onjuiste interpretatie van de referentiestelsels kan leiden tot positiefouten van enkele honderden meters.
- Richtingen, peilingen, geleidelijnen en lichtsectoren worden rechtwijzend gegeven, in graden, gerekend vanuit zee.
- Diepten en hoogten worden gegeven in dezelfde eenheid en herleid tot hetzelfde referentievlak als gebruikt in de betrokken kaart.
- Nadruk van de berichten is toegestaan mits volledig, ongewijzigd en met bronvermelding.
- De Chef der Hydrografie verzoekt u dringend vermoede of nieuwe gevaren en onjuistheden in publicaties te melden.

De Chef der Hydrografie

Van Alkemadeaan 786, 2597 BC Den Haag, Corr. Postbus 10000, 1780 CA Den Helder.
tel. +31 (0)88 9516738, Website: www.defensie.nl/hydro E-mail: hydro.baz@mindef.nl

Preface

- *In accordance with SOLAS-regulations, official published nautical charts and books have to be kept corrected by means of Notices to Mariners (NL NM). General guidelines for the use of NL NM are described in the annual NtM1 in Chapter 3, British Admiralty NP 100 (The Mariner's Handbook) and NP 294 (How to keep your Admiralty Charts up-to-date).*
- *Netherlands Notices to Mariners are only applicable for Netherlands nautical charts and hydrographic publications. Notices concerning foreign waters on Netherlands charts are adopted from the hydrographic service of that specific country. Notices contain general announcements, corrections for charts or books, preliminary (P) or temporary (T) notices or a summary.*
- *Data on which the notices are based are if necessary cartographically generalised. The notices are meant only to correct the publications that are stated in the notice. Generally, T notices are published on the largest scale charts only.*
- *Positions are given in the reference system (geodetic datum) that corresponds with that of the relevant chart. The reference system is always printed on the chart. Incorrect interpretation of the reference system can lead to errors in the position of several hundreds of metres.*
- *Directions, bearings, leading lines and light sectors are true, in degrees, reckoned from seawards.*
- *Depths and heights are given in the same unit and are reduced to the same reference level as used in the relevant chart.*
- *Reprinting of the notices is allowed if complete, unchanged and with acknowledgement.*
- *The Hydrographer of the Netherlands Navy urges you strongly to report suspected or new dangers and errors in publications.*

Hydrographer of the Netherlands Navy

Van Alkemadeaan 786, NL-2597 BC Den Haag, Corr. P.O. Box 10000, NL-1780 CA Den Helder.
tel. +31 (0)88 9516738, Website: www.defensie.nl/hydro E-mail: hydro.baz@mindef.nl

Lijst met gebruikte afkortingen in de wekelijkse Berichten aan Zeevarenden

(P)	Preliminary: voorlopig BaZ
(T)	Temporary: tijdelijk BaZ
BSH	Bundesamt für Seeschifffahrt und Hydrographie (Duitse hydrografische dienst)
CNB	Centraal Nautisch Beheer Noordzeekanaalgebied
ECDIS	Electronic Chart Display and Information System: officieel elektronisch kaartsysteem
ED50	European Datum 1950: horizontale datum waarin posities worden uitgedrukt
ENC	Electronic Navigational Chart: officiële elektronische vectorkaart
GNA	Gemeenschappelijke Nautische Autoriteit (Westerschelde)
GST	Geodatastyrelsen (Deense hydrografische dienst)
HBA	Havenbedrijf Amsterdam
HBR	Havenbedrijf Rotterdam
HOV	Hydrografisch Opname Vaartuig van de Dienst der Hydrografie
HP	Hydrografische Publicatie: boekwerk van de Dienst der Hydrografie
HYD	Dienst der Hydrografie (Nederlandse hydrografische dienst)
IALA	International Association of Lighthouse Authorities
IHO	International Hydrographic Organization
INT	INTernationale kaart
KW	Kustwacht Nederland
MAS	Maritieme Autoriteit Suriname
NAP	Normaal Amsterdams Peil
NGA	National Geospatial-Intelligence Authority (amerikaanse hydrografische dienst)
NP	Nautical Publication: boekwerk van de UKHO
NtM	Notices to Mariners
PNR	Projectnummer van de Nederlandse Dienst der Hydrografie
pos	Positie
RWS Berna WSW	Rijkswaterstaat Noord-Nederland Waddenzee
RWS CMIJ	Rijkswaterstaat Centrale Meldpost IJsselmeer
RWS DZD	Rijkswaterstaat District Noord Zee en Delta (Zeeuwse wateren m.u.v. Westerschelde)
RWS MD	Rijkswaterstaat Markeringsdienst Zee en Delta
RWS Waterkamer	Rijkswaterstaat Waterdienst Waterkamer
SFS	Sofartsstyrelsen (Deense Maritieme Autoriteit)
SHOM	Service Hydrographique et Oceanographique de la Marine (Franse hydrografische dienst)
SodM	Staatstoezicht op de Mijnen
UKHO	United Kingdom Hydrographic Office (Britse hydrografische dienst)
VDH	Verkeersdienst Den Helder
VH	Vlaamse Hydrografie
VHF	Very High Frequency
WGS84	World Geodetic System 1984: Coördinatenreferentiesysteem waarin GPS posities worden uitgedrukt.
WSA Emden	Wasser- und Schifffahrtsamt

List of Abbreviations used in weekly editions of NtM

(P)	<i>Preliminary NtM</i>
(T)	<i>Temporary NtM</i>
BSH	<i>Bundesamt für Seeschifffahrt und Hydrographie (German HO)</i>
CNB	<i>Central Nautic Management North Sea Canal</i>
ECDIS	<i>Electronic Chart Display and Information System (official)</i>
ED50	<i>European Datum 1950: horizontal datum for defining a position</i>
ENC	<i>Electronic Navigational Chart</i>
GNA	<i>Common Nautic Management (Westerschelde)</i>
GST	<i>Geodatastyrelsen (Danish HO)</i>
HBA	<i>Port of Amsterdam</i>
HBR	<i>Port of Rotterdam</i>
HOV	<i>Hydrographic Survey Vessel</i>
HO	<i>Hydrographic Office (national service)</i>
HP	<i>Hydrographic Publication of the Netherlands HO</i>
HYD	<i>Netherlands Hydrographic Office</i>
IALA	<i>International Association of Lighthouse Authorities</i>
IHO	<i>International Hydrographic Organization</i>
INT	<i>INTernational chart</i>
KW	<i>Netherlands Coast Guard</i>
MAS	<i>Maritime Authority Suriname</i>
NAP	<i>Normaal Amsterdams Peil, the Amsterdam Ordnance datum</i>
NGA	<i>National Geospatial-Intelligence Authority (HO of the United States)</i>
NP	<i>Nautical Publication of the UKHO</i>
NtM	<i>Notices to Mariners</i>
PNR	<i>Project number of the Netherlands Hydrographic Office</i>
pos	<i>position</i>
RWS	<i>Ministry of Infrastructure and the Environment</i>
RWS Berna WSW	<i>Notices to shipping Waddenzee</i>
RWS CMIJ	<i>Notices to shipping IJsselmeer</i>
RWS DZD	<i>Notices to shipping Zeeuwse wateren (not including Westerschelde)</i>
RWS MD	<i>Service for maintenance of navigational aids</i>
RWS Waterkamer	<i>Waterway information centre</i>
SFS	<i>Sofartsstyrelsen (Danish Maritime Authority)</i>
SHOM	<i>Service Hydrographique et Oceanographique de la Marine (French HO)</i>
SodM	<i>State authority on Mining</i>
UKHO	<i>United Kingdom Hydrographic Office</i>
VDH	<i>Traffic Centre Den Helder</i>
VH	<i>Flemish Hydrographic Office</i>
VHF	<i>Very High Frequency</i>
WGS84	<i>World Geodetic System 1984: standard coordinate system for the Earth.</i>

Inhoudsopgave

Kruisverwijzing / <i>Cross reference</i>	5
Algemene berichten / <i>General notices</i>	5
Opgeheven (P) en (T) berichten / <i>Cancelled (P) and (T) notices</i>	6
Berichten Zeekaarten / <i>Notices Nautical charts</i>	7
Berichten 1800 serie kaarten / <i>Notices 1800 series charts</i>	12
Berichten Hydrografische publicaties / <i>Notices Hydrographic publications</i>	12
Meetinstrumenten / <i>Measuring instruments list</i>	13
Actuele (P) en (T) berichten / <i>Current (P) and (T) notices</i>	17
Cumulatieve lijst van BaZ's / <i>Cumulative list of NL NM</i>	22

Kruisverwijzing / *Cross reference*

In de hoofdstukken Zeekaarten, 1800 Serie kaarten en Hydrografische publicaties van dit document zijn de Berichten aan Zeevarenden gerangschikt op BaZ-nummer. Onderstaand overzicht toont deze berichten per kaartnummer en het nummer van de hydrografische publicatie.

In the Nautical charts, 1800 Series charts and Hydrographic publications sections of this document the Notices to Mariners are sorted by NL NM-number. The overview below displays these notices sorted by chart and hydrographic publication number.

Zeekaarten / *Nautical Charts*

Kaart / <i>Chart</i>	BaZ / <i>NL NM</i>
1014	*367/24 361(P)/24 *364/24 *365(T)/24
1035	*360/24 *367/24 361(P)/24
1037	*360/24
125	*367/24
1630	362/24
1631	*367/24 361(P)/24
1632	*360/24
2110	363(T)/24

1800 serie kaarten / *1800 series charts*

Kaart / <i>Chart</i>	BaZ / <i>NL NM</i>
1812	*366(T)/24

Hydrografische publicaties/ *Hydrographic publications*

Publication	BaZ / <i>NL NM</i>
NIL	

Algemene berichten / *General notices*

NIL

Opgeheven (P) en (T) berichten / *Cancelled (P) and (T) notices*

Kaart / Chart	Int.	BaZ / NL NM	Opgeheven / Cancelled
1035	1046	*321(T)/24	31 okt 2024, NOORDZEE. ENGELAND. CAMELOT FIELD.
1805		*105(T)/24	31 okt 2024, VEERSE MEER. ZANDKREEKSLUIS.

Berichten Zeekaarten / Notices Nautical charts

***360/24**

NOORDZEE. PETROLAND FIELD.

Kaart / Chart	Int. / Int.	Vorig BaZ / Prev. NL NM	Uitgave / Edition	Itemnr. / Itemno.
1035	1046	350/24	mrt 2023	1, 2, 3, 4, 5, 6
1037	1045	343/24	jun 2024	1, 2, 3, 4, 5, 6
1632	1420	359/24	okt 2024	7, 8, 9, 10, 11, 12

1 Schrappen
Delete



van / from 53-37,47 N 004-08,61 E

2 Schrappen
Delete



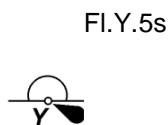
van / from 53-34,32 N 004-10,52 E

3 Schrappen
Delete



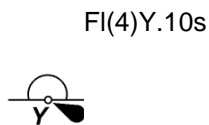
van / from 53-35,97 N 004-04,94 E

4 Aanbrengen
Insert



op / at 53-35,86 N 004-04,93 E

5 Aanbrengen
Insert



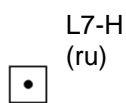
op / at 53-37,42 N 004-08,60 E

6 Aanbrengen
Insert



op / at 53-34,22 N 004-10,51 E

7 Verander
Change

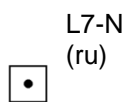


op / at 53-37,47 N 004-08,61 E

in / into



8 Verander
Change



op / at 53-34,32 N 004-10,52 E

in / into



9 Aanbrengen
Insert  op / at 53-35,97 N 004-04,94 E
rec

10 Aanbrengen
Insert FI.Y.5s
L7-C  op / at 53-35,86 N 004-04,93 E

11 Aanbrengen
Insert FI(4)Y.10s
L7-D  op / at 53-37,42 N 004-08,60 E

12 Aanbrengen
Insert LFI.Y.10s
L7-E  op / at 53-34,22 N 004-10,51 E

Bron / Source: RWS MD 552/2024; PNR 2252-2024-1.

361(P)/24 NOORDZEE. ENGELAND.

Kaart / Chart	Int. / Int.	Itemnr. / Itemno.
1014	1043	1, 2
1035	1046	1, 2
1631	1418	1, 2

1 Aanbrengen
Insert  op / at 52-45,17 N 002-45,50 E
52-46,33 N 003-02,33 E
52-30,33 N 002-48,55 E
52-31,55 N 002-45,50 E
52-45,17 N 002-45,50 E

2 Aanbrengen
Insert  Under construction
(2024) (buoyed) op / at 52-40,00 N 002-52,00 E

Bron / Source: UKHO 4802(P)/2024; PNR 2222-2024-2.

362/24 NOORDZEE. BELGIE. NOORDHINDER.

Kaart / Chart 1630 **Int. / Int.** 1416 **Vorig BaZ / Prev. NL NM** 282/24 **Uitgave / Edition** okt 2021 **Itemnr. / Itemno.** 1

1 Schrappen **FI(5)Y.20s** van / from 51-32,56 N 002-30,92 E
Delete TME1



Bron / Source: VH 179/2024; PNR 2269-2024-3.

363(T)/24 CARIBBEAN SEA. WINDWARD ISLANDS. ST MARTIN.

Kaart / Chart 2110 **Int. / Int.** n.a. **Itemnr. / Itemno.** 1, 2, 3

1 Schrappen **Fl.Y.1,5s** van / from 18-07,66 N 063-02,33 W
Delete



2 Schrappen van / from 18-07,98 N 063-00,32 W
Delete



3 Schrappen van / from 18-07,63 N 062-58,00 W
Delete



Bron / Source: SHOM 24 43-T32/2024; PNR 2277-2024-2.

***364/24** NOORDZEE. HOSPITAL GROUND.

Kaart / Chart 1014 **Int. / Int.** 1043 **Vorig BaZ / Prev. NL NM** 343/24 **Uitgave / Edition** jun 2017 **Itemnr. / Itemno.** 1

1 Verander **!** op / at 54-20,54 N 002-51,92 E
Change



in / into

Wel



Bron / Source: KW; PNR 2317-2024-1.

***365(T)/24** NOORDZEE. HOSPITAL GROUND.

Kaart / Chart	Int. / Int.		Itemnr. / Itemno.
1014	1043		1

1 Aanbrengen
Insert v-AIS op / at 54-20,54 N 002-51,92 E



Bron / Source: KW; PNR 2317-2024-1.

***367/24** NOORDZEE.

Kaart / Chart	Int. / Int.	Vorig BaZ / Prev. NL NM	Uitgave / Edition	Itemnr. / Itemno.
1014	1043	364/24	jun 2017	1, 2, 3, 9, 10, 11
1035	1046	360/24	mrt 2023	2, 4, 7, 9, 10, 11
125	1422	161/24	jan 2024	8, 9
1631	1418	350/24	aug 2018	5, 6, 7, 9, 10, 11

1 Schrappen
Delete AIS van / from 52-33,19 N 003-44,54 E



2 Schrappen
Delete van / from 52-55,24 N 004-05,83 E



3 Schrappen
Delete Racon van / from 52-52,30 N 004-08,44 E



4 Schrappen
Delete Racon (T) van / from 52-52,30 N 004-08,44 E



5 Schrappen
Delete Racon (T)
Q1-Helm A van / from 52-52,30 N 004-08,44 E



6 Schrappen
Delete Q1-Helder A van / from 52-55,24 N 004-05,83 E



7 Schrappen
Delete Horizon P9-6
AIS van / from 52-33,15 N 003-44,46 E



8 Schrappen
Delete



Mo(U)15s
P9-A(Horizon)
Horn Mo(U)30s
AIS

van / from 52-33,15 N 003-44,46 E

9 Aanbrengen
Insert



op / at 52-33,15 N 003-44,46 E

10 Aanbrengen
Insert



op / at 52-52,30 N 004-08,44 E

11 Aanbrengen
Insert



op / at 52-55,24 N 004-05,83 E

Bron / Source: KW; PNR 2256-2024-1.

Berichten 1800 serie kaarten / *Notices 1800 series charts*

***366(T)/24** WADDENZEE. NOORDERSPRUIT.

Kaart / Chart	Int. / Int.	Itemnr. / Itemno.
1812.2	n.a.	1

- 1** Tussen positie 53-25,71 N 005-51,85 E en 53-25,67 N 005-51,90 E is een vrijgespoelde leiding geconstateerd. Scheepvaart wordt aangeraden met voorzichtigheid te navigeren. Het gebied wordt gemarkeerd door gele betonning.

Between the positions 53-25,71 N 005-51,85 E and 53-25,67 N 005-51,90 a free span has been detected. Shipping is advised to navigate with caution. The area is marked by yellow buoys.

Bron / Source: RWS Berna NN 027/2024; PNR 2293-2024-1.

Berichten Hydrografische publicaties / *Notices Hydrographic publications*

NIL

Meetinstrumenten / Measuring instruments list

Overzicht van tijdelijke meetinstrumenten in het Nederlands zeegebied, binnenwateren en aangrenzend buitenlands gebied. Scheepvaart wordt verzocht niet te vissen noch te ankeren in de nabijheid van deze posities en op ruime afstand te passeren. Alleen de meest grootschalige kaart wordt genoemd.

Meetinstrumenten zonder markering worden als "unmarked" in de kolom "Licht/Light" aangeduid.

Summary of temporary measuring instruments in the Netherlands sea area, inland waters and adjacent foreign waters. Shipping is requested not to fish nor anchor near these positions and to give a wide berth. Please note that only the largest scale chart is quoted. Measuring instruments without markings are indicated as "unmarked" in the "Licht/Light" column.

N Nieuw / New

V Verwijderd / Deleted

G Gewijzigd / Changed

Naam Name	Vaarwater Waters	Licht Light	Positie Position		Kaart Chart	1800 Serie 1800 Series
HD 15	Blankenberge	Fl.Y.5s	51-18,97 N	003-06,12 E		1801.3A
MOG22	Blankenberge	Q.Y	51-19,66 N	003-08,77 E		1801.3
FV-A	Platen van Valkenisse		51-22,75 N	004-07,73 E	120A	
FV-B	Platen van Valkenisse		51-22,89 N	004-08,35 E	120A	
FV-C	Platen van Valkenisse		51-23,02 N	004-08,79 E	120A	
FV-D	Platen van Valkenisse		51-23,11 N	004-09,09 E	120A	
RWS-1	Westerschelde		51-24,46 N	003-34,65 E	116,120	1801.4
RWS-3	Westerschelde		51-24,55 N	003-35,67 E	116	1801.4
RWS-9	Westerschelde		51-24,61 N	003-38,18 E	116, 120	1801.4
RWS-5	Westerschelde		51-24,66 N	003-36,71 E	116, 120	1801.4
RWS-7	Westerschelde		51-24,67 N	003-37,10 E	116, 120	1801.4
MP1	Vlakte van de Raan	Fl(5)Y.20s	51-25,21 N	003-19,25 E	1630	1801.3
MP2	Vlakte van de Raan	Fl(5)Y.20s	51-25,48 N	003-19,24 E	1630	1801.3
MP3	Vlakte van de Raan	Fl(5)Y.20s	51-25,75 N	003-19,23 E	1630	1801.3
MP4	Vlakte van de Raan	Fl(5)Y.20s	51-26,02 N	003-19,22 E	1630	1801.3
MP5	Vlakte van de Raan	Fl(5)Y.20s	51-26,29 N	003-19,21 E	1630	1801.3
	Platte Bank		51-30,38 N	004-06,35 E		1805.7
BOSKALIS 2	Oosterschelde	Fl(5)Y.20s	51-31,17 N	004-01,18 E	110	1805.5, 1805.10
WW_MP 1	Oosterschelde		51-31,94 N	003-57,04 E		1805.5
WW_MP 2	Oosterschelde		51-32,02 N	003-57,05 E		1805.5
	Slikken van den Dortsman		51-32,04 N	004-02,86 E		1805.5, 1805.7
MP 2	Veersemeer		51-33,86 N	003-38,56 E		1805.2
MP 1	Veerse Meer		51-34,86 N	003-38,45 E		1805.2
Roompot ZS 1	Roompot	Fl.Y.5s	51-37,37 N	003-46,15 E		1805.10
Roompot ZS 2	Roompot	Fl.Y.5s	51-38,31 N	003-47,94 E		1805.10
BOSKALIS 1	Hammen	Fl(5)Y.20s	51-38,39 N	003-53,22 E	110	1805.5, 1805.10
Roompot ZS	Roompot	Fl.Y.5s	51-38,50 N	003-45,90 E		1805.10
Ref						
Wbat-B	Windfarm Borssele	FL(5)Y.20s	51-39,69 N	003-06,56 E	110	
MEET 3	Haringvliet	Fl(4)Y.15s	51-49,60 N	004-03,00 E		1807.6
MEET 2	Haringvliet	Fl(3)Y.10s	51-49,90 N	004-02,50 E		1801.6
	Goeree		51-55,70 N	003-39,80 E	122	1801.6
Waverider	Windpark	Fl(5)Y.20s	52-14,65 N	004-05,09 E	122, 130	1801.7, 1801.8

Naam Name	Vaarwater Waters	Licht Light	Positie Position		Kaart Chart	1800 Serie 1800 Series
HKZWZ	Hollandsekust Zuid					
Waverider	Windpark	FI(5)Y.20s	52-23,58 N	004-03,36 E	125, 130	1801.8
HKZWN	Hollandsekust Zuid					
SW-B	IJsselmeer	LFI.Y.5s	52-33,48 N	005-30,15 E		1820.4
SW-A	Flevokust Haven IJsselmeer	LFI.Y.5s	52-33,55 N	005-30,03 E		1820.4
Meet-A	Markerwadden		52-34,03 N	005-23,10 E		1820.3
Meet-B	Markerwadden		52-34,34 N	005-22,57 E		1820.3
Meet-C	Markerwadden		52-34,64 N	005-22,26 E		1820.3
FL-71	Markerwadden	FI(5)Y.20s	52-34,78 N	005-24,73 E		1820.3
NW-temp	IJsselmeer	LFI.Y.5s	52-34,91 N	005-31,46 E		1820.4
	Flevokust Haven IJsselmeer		52-35,64 N	005-32,98 E		1820.4
NE-B	Molenrak IJsselmeer	LFI.Y.5s	52-35,81 N	005-34,38 E		1820.4
NE-A	Flevokust Haven IJsselmeer	LFI.Y.5s	52-35,91 N	005-34,34 E		1820.4
	Flevokust Haven Waddenzee.		52-56,70 N	004-56,90 E		1811.3
	Amsteldiep					
	Vaarwater naar Den Oever	FI(5)Y.20s	52-57,21 N	005-01,09 E		1811.3
	Vaarwater langs de afsluitdijk	FI(5)Y.20s	53-00,63 N	005-09,82 E		1811.3
LEV-BZD-IJS	Breezanddijk	FI(5)Y.20s	53-00,90 N	005-14,72 E		1820.4
BO-MEET	Boontjes		53-06,49 N	005-22,53 E		1811.4
	Ems	FI.Y.4s	53-09,83 N	007-22,25 E		1812.8A
G MR-MEET	Molenrak		53-10,54 N	005-23,81 E		1811.5A
K-MEET	Kimstergat		53-11,21 N	005-24,80 E		1811.5A
	Ems	FI.Y.4s	53-11,55 N	007-24,44 E		1812.8B
	Waardgronden Vlieland	FI(5)Y.20s	53-11,57 N	004-56,47 E		1811.7
	Eems	FI(5)Y.20s	53-12,22 N	007-24,67 E		1812.8B
	Eems	FI.Y.4s	53-12,33 N	007-24,74 E		1812.8B
BS-MEET	Blauwe Slenk	Q(9)15s	53-12,95 N	005-18,01 E		1811.4
	Ballastplaat	FI(5)Y.20s	53-13,20 N	005-23,16 E		1811.4, 1811.6
	Ballastplaat	FI(5)Y.20s	53-13,93 N	005-20,00 E		1811.4
	Ems	FI.Y.4s	53-14,20 N	007-23,81 E		1812.8
	Grienderwaard	FI(5)Y.20s	53-14,25 N	005-14,21 E		1811.4
	Grienderwaard	FI(5)Y.20s	53-14,61 N	005-16,85 E		1811.4
	Ballastplaat	FI(5)Y.20s	53-14,63 N	005-22,43 E		1811.4, 1811.6
	Ballastplaat	FI(5)Y.20s	53-14,82 N	005-24,99 E		1811.4, 1811.6
	Grienderwaard	FI(5)Y.20s	53-15,24 N	005-12,32 E		1811.4
	Ballastplaat	FI(5)Y.20s	53-15,60 N	005-18,96 E		1811.4
	Pannenplaat	FI(5)Y.20s	53-16,19 N	005-15,74 E		1811.4
	Richel	FI(5)Y.20s	53-16,62 N	005-07,31 E		1811.4, 1811.5
	Franekergat	FI(5)Y.20s	53-16,98 N	005-17,79 E		1811.4
GGAT	Dollard	FI(5)Y.20s	53-18,68 N	007-08,68 E		1812.8
	Unterems		53-19,21 N	007-18,26 E		1812.8
	Unterems		53-19,21 N	007-18,54 E		1812.8
	Unterems		53-19,22 N	007-18,70 E		1812.8
NW_A1_ADC	near TSS off	unmarked	53-22,60 N	003-08,08 E	1632	
P	Botney Ground					
ODAS NWA2	near TSS off	FI(5).Y.20s	53-23,27 N	003-07,87 E	1632	
	Botney Ground					
ODAS NWB2	near TSS off	FI(5)Y.20s	53-23,28 N	003-06,98 E	1632	
	Botney Ground					
	Veerbootroute Ameland		53-23,93 N	005-53,02 E		1812.2
	Veerbootroute Ameland		53-24,03 N	005-48,58 E		1812.2
A1	Pinkewad		53-24,72 N	005-54,60 E		1812.2

Naam Name	Vaarwater Waters	Licht Light	Positie Position		Kaart Chart	1800 Serie 1800 Series
A2	Pinkewad		53-24,79 N	005-52,76 E		1812.2
Meet-VHG	Vierhuizen		53-24,87 N	006-15,73 E		1812.3
A3	Pinkewad		53-25,48 N	005-53,63 E		1812.2
	Osterems. Doekegat	Fl.Y.4s	53-25,95 N	006-55,59 E	1555	1812.7
A5	Pinkewad		53-26,13 N	005-53,85 E		1812.2
A4	Pinkewad		53-26,16 N	005-52,27 E		1812.2
	Osterems. Doekegat	Fl.Y.4s	53-29,57 N	006-50,57 E		1812.6
OWEN	Oude Westereems Noord		53-31,03 N	006-41,12 E		1812.6
MEET-W	Randzelgat		53-33,74 N	006-38,68 E		1812.6
RZGN1	Randzelgat	Fl(5)Y.20s	53-34,22 N	006-37,95 E		1812.6, 1812.9,
	Oostkust Engeland	Fl(5)Y.20s	53-35,23 N	001-16,95 E	1035	
OEMS-N	Osterems	Fl.Y.5s	53-37,02 N	006-48,43 E		1812.6
WEO 1	Westereems	Iso.Y.2s	53-37,22 N	006-31,33 E		1812.9, 1812.10
WEW1	Westereems	Fl(5)Y.20s	53-37,26 N	006-22,12 E		1812.9
	Galahead Field Barque Field	Fl(5)Y.20s	53-37,47 N	001-24,90 E	1035	
Mess-G	Borkum Riffgrund	Fl(5)Y.20s	53-53,80 N	006-29,20 E	1633	
SWLB 110	Noordzee. Duitse Bocht	Fl(5)Y.20s	54-00,98 N	006-15,35 E	1633	
Mess-G	Borkum Riffgrund	Fl(5)Y.20s	54-04,26 N	006-55,43 E	1037	
TRBM S02	Klaver Bank	unmarked	54-12,36 N	003-59,57 E	1035, 1037	
TRBM S03	Klaver Bank	unmarked	54-12,37 N	004-00,49 E	1035, 1037	
ODAS E06	Klaver Bank	Fl(5)Y.20s	54-12,90 N	004-00,47 E	1035, 1037	
ODAS E04	Klaver Bank	Fl(5)Y.20s	54-12,91 N	003-59,56 E	1035, 1037	
DDW2_B2	Noordzee.	Fl(5)Y.20s	54-16,11 N	005-39,39 E	1037	
DDW2_AD	Noordzee	unmarked	54-16,53 N	005-38,73 E	1037	
DDW2_A1	Noordzee	Fl(5)Y.20s	54-16,67 N	005-38,51 E	1037	
IWES N-21	Noordzee. Duitse	Fl(5)Y.20s	54-19,44 N	006-07,81 E	1037	
OST	Bocht					
Mess-G	Noordzee. Duitse	Fl(5)Y.20s	54-23,17 N	005-40,69 E	1037	
	Bocht					
Mess-G	Noordzee. Duitse	Fl(5)Y.20s	54-23,17 N	005-40,42 E	1037	
	Bocht					
S11	Noordzee. Duitse	Fl(5)Y.20s	54-23,28 N	007-37,48 E	1037	
	Bocht					
Mess-G	Noordzee. Duitse	Fl(5)Y.20s	54-23,33 N	005-40,69 E	1037	
	Bocht					
Mess-G	Noordzee. Duitse	Fl(5)Y.20s	54-23,33 N	005-40,42 E	1037	
	Bocht					
IWES N-21	Noordzee. Duitse	Fl(5)Y.20s	54-25,41 N	005-48,30 E	1037	
Nord	Bocht					
S10	Noordzee. Duitse	Fl(5)Y.20s	54-28,82 N	007-45,25 E	1037	
	Bocht					
	Noordzee. Duitse	Fl(5)Y.20s	54-29,30 N	007-36,60 E	1037	
	Bocht					
	Noordzee. Duitse	Fl(5)Y.20s	54-29,62 N	007-30,59 E	1037	
	Bocht					
	Noordzee. Duitse	Fl(5)Y.20s	54-30,29 N	006-17,61 E	1037	
	Bocht					
4x Cardinale betonning	Noordzee. Duitse	Cardinale verlichting rondom positie	54-30,75 N	005-49,40 E	1037	
	Bocht					
Mess-G	Noordzee. Duitse	Fl(5)Y.20s	54-32,42 N	005-50,99 E	1037	
	Bocht					
Mess-G	Noordzee. Duitse	Fl(5)Y.20s	54-32,42 N	005-51,27 E	1037	
	Bocht					
Mess-G	Noordzee. Duitse	Fl(5)Y.20s	54-32,60 N	005-51,27 E	1037	
	Bocht					
Mess-G	Noordzee. Duitse	Fl(5)Y.20s	54-32,60 N	005-50,99 E	1037	

Naam Name	Vaarwater Waters	Licht Light	Positie Position		Kaart Chart	1800 Serie 1800 Series
S04	Bocht Noordzee. Duitse	FI(5)Y.20s	54-34,34 N	006-06,76 E	1037	
S12	Bocht Noordzee. Duitse	FI(5)Y.20s	54-35,38 N	007-43,28 E	1037	
Mess-G (4x)	Bocht Noordzee. Duitse	FI(5)Y.20s	54-35,73 N	006-09,42 E	1037	
Bii	Bocht Noordzee. Duitse	FI(5)Y.20s	54-40,85 N	006-21,86 E	1037	
S13	Bocht Noordzee. Duitse	FI(5)Y.20s	54-40,85 N	007-55,52 E	1037	
Mess-G (4x)	Bocht Noordzee. Duitse	FI(5)Y.20s	54-42,80 N	005-54,86 E	1037	
Aii	Bocht Noordzee. Duitse	FI(5)Y.20s	54-49,87 N	006-10,18 E	1037	
ODAS	Bocht Noordzee. Duitse	FI(5)Y.20s	54-51,30 N	007-19,00 E	1037	
Mess-G (4x)	Weisse Bank	FI(5)Y.20s	54-58,80 N	006-18,00 E	1037	
ODAS (x4)	Bocht Noordzee. Duitse	FI(5)Y.20s	55-00,11 N	006-43,50 E	1037	
	Elbow Spit	FI(2)Y.5s	55-01,41 N	003-41,11 E	1037	
ODAS	Weisse Bank	FI(5)Y.20s	55-01,72 N	006-19,13 E	1037	
ODAS	Weisse Bank	FI(5)Y.20s	55-05,23 N	006-21,01 E	1037	
ODAS	Bocht Noordzee. Duitse	FI(5)Y.20s	55-05,52 N	006-23,52 E	1037	
Mess-G (4x)	Bocht Weisse Bank	FI(5)Y.20s	55-06,00 N	006-18,00 E	1037	
Mess-G	Bocht Noordzee. Duitse	FI(5)Y.20s	55-11,94 N	007-09,30 E	1037	
	Regnar Oil Field	FI(5)Y.20s	55-18,34 N	005-22,74 E	1037	
	Regnar Oil Field	FI(5)Y.20s	55-26,34 N	005-30,37 E	1037	
	Noordzee.	FI(5)Y.20s	55-36,32 N	007-53,11 E	1037	
Mess-G	Denemarken Noordzee. Duitse	FI(5)Y.20s	55-37,56 N	004-05,91 E	1037	
Noordzee	Bocht Noordzee.	FI(5)Y.20s	55-41,05 N	006-42,11 E	1037	
	Denemarken Noordzee.	FI(5)Y.20s	55-41,40 N	007-02,34 E	1037	
	Denemarken Noordzee.	FI(5)Y.20s	55-41,69 N	007-22,58 E	1037	
	Denemarken Noordzee.	FI(5)Y.20s	55-42,12 N	008-03,07 E	1037	
	Denemarken Noordzee.	FI(5)Y.20s	55-43,04 N	007-51,11 E	1037	
	Denemarken Noordzee.	FI(5)Y.20s	55-44,09 N	007-47,45 E	1037	
	Denemarken Noordzee.	FI(5)Y.20s	55-44,92 N	007-54,06 E	1037	
	Denemarken Noordzee.	FI(5)Y.20s	55-46,56 N	006-31,74 E	1037	
	Denemarken Noordzee.	FI(5)Y.20s	55-46,94 N	006-51,91 E	1037	
	Denemarken Noordzee.	FI(5)Y.20s	55-47,27 N	007-12,20 E	1037	
	Denemarken Noordzee.	FI(5)Y.20s	55-47,54 N	007-32,48 E	1037	
	Denemarken Noordzee.	FI(5)Y.20s	55-47,75 N	007-52,78 E	1037	
	Denemarken					

Actuele (P) en (T) berichten / *Current (P) and (T) notices*

Kaart / Chart	Int.	BaZ / NL NM	Beschrijving / Description
1014	1043	*332(T)/22	NOORDZEE. TSS TERSCHELLING GERMAN BIGHT. Waarschuwing/Warning
		354(P)/22	ENGELAND. LOWESTOFT. Aanbrengen kabel / Insert cable
		29(P)/23	NOORDZEE. ENGELAND. DOGGER BANK. Aanbrengen windpark/Insert windfarm
		249(P)/23	ENGELAND. HIGHLY PROTECTED MARINE AREA. Aanbrengen Natuurgebied / Insert nature reserve
		*332(P)/23	NOORDZEE. Aanbrengen/Insert cable
		367(T)/23	ENGELAND. OOSTKUST. Licht gewijzigd / Light changed
		*286(T)/24	NOORDZEE. ENGELAND. SILVER PIT. Aanbrengen platform / Insert rig
		*308(T)/24	NOORDZEE. ENGELAND. MINERVA GAS FIELD. Aanbrengen platform / Insert rig
		361(P)/24	NOORDZEE. ENGELAND. Werk in uitvoering / Works in progress
		*365(T)/24	NOORDZEE. HOSPITAL GROUND. Aanbrengen V-AIS / Insert V-AIS
1035	1046	*332(T)/22	NOORDZEE. TSS TERSCHELLING GERMAN BIGHT. Waarschuwing/Warning
		*304(T)/23	NOORDZEE. EGMOND AAN ZEE. Licht gedoofd / Light extinguished
		*332(P)/23	NOORDZEE. Aanbrengen/Insert cable
		26(T)/24	NOORDZEE. ENGELAND. Aanbrengen obstructie / Insert obstruction
		*266(T)/24	NOORDZEE. ENGELAND. MIMAS GAS FIELD. Aanbrengen platform / Insert rig
		276(T)/24	ENGELAND. CAISTER FIELD. Aanbrengen platform / Insert rig
*322(T)/24	NOORDZEE. DELLA FIELD. Aanbrengen platform / Insert rig		
361(P)/24	NOORDZEE. ENGELAND. Werk in uitvoering / Works in progress		
1037	1045	*332(T)/22	NOORDZEE. TSS TERSCHELLING GERMAN BIGHT. Waarschuwing/Warning
		187(T)/24	NOORDZEE. DUITSLAND. Aanbrengen kardinaal / Insert cardinal
		323(T)/24	NOORDZEE. KRAKA OIL FIELD. Waarschuwing / Warning
		*355(T)/24	NOORDZEE. DUITSE BOCHT. Aanbrengen wrak / Insert wreck
110	1473	*351(T)/24	NOORDZEE. KRABBENGAT. Aanbrengen betonning / Insert buoyage
114	1476	238(T)/24	BELGIE. GENT. GROOTDOK. Aanbrengen verboden gebied / Insert restricted are
120	1479	*213(T)/24	WESTERSCHELDE. EVERINGEN. Betonning gewijzigd / Buoyage changed
122	1472	*259(T)/23	NOORDZEE. TEN OOSTEN VAN TSS MAAS NORTH. Aanbrengen kardinaal / Insert cardinal
124	1471	*274(T)/23	AMSTERDAM. WESTHAVEN. Aanbrengen/Insert restricted area
		*69(T)/24	IJMUIDEN. NOORDZEEKANAAL. VELSERKOM. Aanbrengen verboden gebied / Insert restricted are
		*81(T)/24	AMSTERDAM. MINERVAHAVEN. Aanbrengen /

Kaart / Chart	Int.	BaZ / NL NM	Beschrijving / Description
			Insert entry prohibited area
		*123(T)/24	NOORDZEE. TEN NOORDEN VAN IJ-GEUL.
		*280(T)/24	Aanbrengen verboden gebied / Insert restricted are
			AMSTERDAM. OUDE HOUTHAVEN. Aanbrengen
			betonning / Insert buoyage
		*285(T)/24	NOORDZEEKANAAL. AUSTRALIEHAVEN.
			Aanbrengen werkgebied / Insert entry prohibited ar
		*338(T)/24	IJMUIDEN. HARINGHAVEN. Aanbrengen verboden
			gebied / Insert restricted are
125	1422	*211(P)/22	NOORDZEE. Waarschuwing/Warning
		*199(T)/23	NOORDZEE. WINDPARK HOLLANDSCHE KUST
			ZUID. Aanbrengen boei / Insert buoy
		*304(T)/23	NOORDZEE. EGMOND AAN ZEE. Licht gedoofd /
			Light extinguished
		*123(T)/24	NOORDZEE. TEN NOORDEN VAN IJ-GEUL.
			Aanbrengen verboden gebied / Insert restricted are
130	1423	*199(T)/23	NOORDZEE. WINDPARK HOLLANDSCHE KUST
			ZUID. Aanbrengen boei / Insert buoy
		*259(T)/23	NOORDZEE. TEN OOSTEN VAN TSS MAAS
			NORTH. Aanbrengen kardinaal / Insert cardinal
		*262(P)/24	NOORDZEE. WINDPARK HOLLANDSCHE KUST
			ZUID. Aanbrengen obstructie / Insert obstruction
1630	1416	*332(P)/23	NOORDZEE. Aanbrengen/Insert cable
1631	1418	*37(P)/20	NOORDZEE. WADDENZEE. VLIHORS.
			Oefengebied / Exercise area
		*211(P)/22	NOORDZEE. Waarschuwing/Warning
		*332(T)/22	NOORDZEE. TSS TERSCHELLING GERMAN
			BIGHT. Waarschuwing/Warning
		354(P)/22	ENGELAND. LOWESTOFT. Aanbrengen kabel /
			Insert cable
		*304(T)/23	NOORDZEE. EGMOND AAN ZEE. Licht gedoofd /
			Light extinguished
		*332(P)/23	NOORDZEE. Aanbrengen/Insert cable
		*110(T)/24	NOORDZEE. TEXEL. Aanbrengen kardinaal / Insert
			cardinal
		*123(T)/24	NOORDZEE. TEN NOORDEN VAN IJ-GEUL.
			Aanbrengen verboden gebied / Insert restricted are
			NOORDZEE.
		*143(T)/24	NOORDZEE. Aanbrengen platform / Insert rig
		*314(T)/24	NOORDZEE. ENGELAND. Werk in uitvoering /
		361(P)/24	Works in progress
1632	1420	*110(T)/24	NOORDZEE. TEXEL. Aanbrengen kardinaal / Insert
			cardinal
		*119(T)/24	NOORDZEE. VLIELAND GRONDEN. Aanbrengen
			V-AIS / Insert V-AIS
		*295(T)/24	NOORDZEE. VLIELAND GRONDEN. Aanbrengen
			boeien / Insert buoys
		*312(T)/24	NOORDZEE. TSS WEST FRIESLAND. WESTERN
			MUD HOLE. Aanbrengen platform / Insert rig
		*346(T)/24	NOORDZEE. NIEUW ZEELAND GRONDEN.
			Aanbrengen V-AIS / Insert V-AIS
1633	1417	*37(P)/20	NOORDZEE. WADDENZEE. VLIHORS.
			Oefengebied / Exercise area
		*214(P)/21	NOORDZEE. TSS TERSCHELLING - GERMAN
			BIGHT. Aanbrengen/Insert obstructions
		*332(T)/22	NOORDZEE. TSS TERSCHELLING GERMAN
			BIGHT. Waarschuwing/Warning
		*332(P)/23	NOORDZEE. Aanbrengen/Insert cable
		*110(T)/24	NOORDZEE. TEXEL. Aanbrengen kardinaal / Insert

Kaart / Chart	Int.	BaZ / NL NM	Beschrijving / Description
			cardinal
		*119(T)/24	NOORDZEE. VLIELAND GRONDEN. Aanbrengen V-AIS / Insert V-AIS
		*278(T)/24	NOORDZEE. TSS TERSCHELLING - GERMAN BIGHT. Aanbrengen V-AIS / Insert V-AIS
		*295(T)/24	NOORDZEE. VLIELAND GRONDEN. Aanbrengen boeien / Insert buoys
		*324(T)/24	NOORDZEE. TEN NOORDEN VAN TSS EAST FRIESLAND. Waarschuwing / Warning
		*325(T)/24	NOORDZEE. TEN NOORDEN VAN TSS EAST FRIESLAND. Waarschuwing / Warning
		*347(T)/24	NOORDZEE. GRONDEN VAN DE LAUWERS. Aanbrengen platform / Insert rig
2020		140(T)/18	WEST INDIES. SOMBRERO PASSAGE. Schrappen licht / Delete light
		*354(T)/24	CARIBISCHE ZEE. ST BARTHELEMY. Licht gedoofd / Light extinguished
207	1465	*201(T)/23	ROTTERDAM. MAASVLAKTE 2. PRINSES ALEXIAHAVEN. Aanbrengen verboden gebied / Insert restricted area
		*16(T)/24	MAASVLAKTE 2. PRINSES AMALIAHAVEN. Aanbrengen verboden gebied / Insert restricted are
208	1466	*335(T)/23	ROTTERDAM. NIEUWE MAAS. ZUIDDIEPJE. Waarschuwing/Caution
		*339(T)/24	NIEUWE MAAS. ROTTERDAM. Aanbrengen betonning / Insert buoyage
2110		*232(T)/20	CARIBISCHE ZEE. TEN NOORDEN VAN SABA. Aanbrengen dieptecijfer / insert depth
		311(T)/21	CARIBBEAN SEA. WINDWARD ISLANDS. ST MARTIN. Betonning gewijzigd/Buoyage changed
		*354(T)/24	CARIBISCHE ZEE. ST BARTHELEMY. Licht gedoofd / Light extinguished
		363(T)/24	CARIBBEAN SEA. WINDWARD ISLANDS. ST MARTIN. Schrappen boei / Delete buoy
1801		40(T)/15	NOORDZEE. DEN HELDER. Artillery oefeningen; Artillery excises.
		84(T)/23	NOORDZEE. BELGIE. NIEUWPOORT. Aanbrengen kardinaal / Insert cardinal
		111(T)/23	BELGIE. OOSTENDE. STROOMBANK. Aanbrengen kardinaal / Insert cardinal
		*259(T)/23	NOORDZEE. TEN OOSTEN VAN TSS MAAS NORTH. Aanbrengen kardinaal / Insert cardinal
		*304(T)/23	NOORDZEE. EGMOND AAN ZEE. Licht gedoofd / Light extinguished
		*123(T)/24	NOORDZEE. TEN NOORDEN VAN IJ-GEUL. Aanbrengen verboden gebied / Insert restricted are
		*260(T)/24	NOORDZEE. BELGIE. OOSTENDE. Aanbrengen verboden gebied / Insert restricted are
		*262(P)/24	NOORDZEE. WINDPARK HOLLANDSE KUST ZUID. Aanbrengen obstructie / Insert obstruction
		*338(T)/24	IJMUIDEN. HARINGHAVEN. Aanbrengen verboden gebied / Insert restricted are
		*351(T)/24	NOORDZEE. KRABBENGAT. Aanbrengen betonning / Insert buoyage
1807		*57(T)/23	HARINGVLIET. DELTAGEUL. Aanbrengen lichtschip/Insert light ship
1811		40(T)/15	NOORDZEE. DEN HELDER. Artillery oefeningen; Artillery excises.
		*285(T)/23	WADDENZEE. WAARDGRONDEN.

Kaart / Chart	Int.	BaZ / NL NM	Beschrijving / Description
		*319(T)/23	Aanbrengen/Insert obstructions WADDENZEE. TERSCHELLING.
		*336(T)/23	Aanbrengen/insert obstructions HARLINGEN. NIEUWE INDUSTRIEHAVEN.
		*110(T)/24	Aanbrengen/Insert lights NOORDZEE. TEXEL. Aanbrengen kardinaal / Insert cardinal
		*136(T)/24	WADDENZEE. WAARDGRONDEN. Aanbrengen obstructie / Insert obstruction
		*138(T)/24	WADDENZEE. GRIEND. Aanbrengen obstructie / Insert obstruction
		*159(T)/24	WADDENZEE. VERVERSGAT. Wijzigen betonning / Change buoyance
		*227(T)/24	WADDENZEE. BALLASTPLAAT. Aanbrengen obstructie / Insert obstruction
1812		*229(T)/21	WADDENZEE. AMELAND. NOORDERSPRUIT. Aanbrengen betonning / insert buoyage
		*23(T)/23	DUITSLAND. EEMS. Waarschuwing/Warning
		*315(T)/23	WADDENZEE. PINKEWAD. Aanbrengen/insert obstructions
		*48(T)/24	WADDENZEE. EEMSHAVEN. Aanbrengen/insert restricted area
		*96(T)/24	NOORDZEE. DUITSLAND. HOHES RIFF. Aanbrengen vuile grond / Insert foul ground
		*134(T)/24	WADDENZEE. PINKEWAD. Aanbrengen obstructie / Insert obstruction
		*139(T)/24	WADDENZEE. ZOUTKAMPERLAAG. Aanbrengen/insert restricted area
		*140(T)/24	WADDENZEE. GAT VAN SCHIERMONNIKOOG. Waarschuwing / Warning
		*240(T)/24	DUITSLAND. EEMS. Verondieping / Shoal
		*259(T)/24	EEMS. OUDE WESTEREEMS. Waarschuwing / Warning
		*278(T)/24	NOORDZEE. TSS TERSCHELLING - GERMAN BIGHT. Aanbrengen V-AIS / Insert V-AIS
		*290(T)/24	WADDENZEE. DUITSLAND. BUSETIEF. Aanbrengen obstructie / Insert obstruction
		*336(P)/24	WADDENZEE. HOLWERDERBALG. Waarschuwing / Warning
		*347(T)/24	NOORDZEE. GRONDEN VAN DE LAUWERS. Aanbrengen platform / Insert rig
		*353(T)/24	EEMS. PETKUMER MUNTE. Verondieping / Shoal
		*356(P)/24	NOORDZEE. SCHIERMONNIKOOG. WESTGAT. Wijzigen betonning / Change buoyance
		*366(T)/24	WADDENZEE. NOORDERSPRUIT. Waarschuwing / Warning
1820		*64(T)/24	MARKERMEER. PAMPUS. HOORNSCHE HOP. Betonde vaargeul / Buoyed channel
		*65(T)/24	MARKERMEER. UITDAM. Betonde vaargeul / Buoyed channel
		*66(T)/24	RANDMEREN. VOSSEMEER. Waarschuwing verondieping / Warning shoal
		*69(T)/24	IJMUIDEN. NOORDZEEKANAAL. VELSERKOM. Aanbrengen verboden gebied / Insert restricted are
		*74(T)/24	MARKERMEER. GOUWZEE. Betonde vaargeul / Buoyed channel
		*81(T)/24	AMSTERDAM. MINERVAHAVEN. Aanbrengen / Insert entry prohibited area
		*253(T)/24	MARKERMEER. PAMPUSGEUL. Betonning

Kaart / Chart	Int.	BaZ / NL NM	Beschrijving / Description
		*280(T)/24	gewijzigd / Buoyage changed AMSTERDAM. OUDE HOUTHAVEN. Aanbrengen betonning / Insert buoyage
		*285(T)/24	NOORDZEEKANAAL. AUSTRALIEHAVEN. Aanbrengen werkgebied / Insert entry prohibited ar

Cumulatieve lijst van BaZ's / Cumulative list of NL NM

Overzicht van berichten die van toepassing zijn op de kaarten sinds de laatste uitgave van de nieuwe kaart of de hernieuwde uitgave. Tijdelijke en voorlopige berichten zijn niet opgenomen in deze lijst.

N.B. Berichten ouder dan 1990 zijn niet in deze lijst opgenomen.

List of notices which affect the charts since the last new chart or new edition is published.

Temporary and Preliminary notices are not included in this list.

N.B. Notices before 1990 are not included in this list.

Kaart / Chart	Editie / Edition	BaZ / NL NM				
1014	jun 2017	*177/17	*185/17	235/17	*83/18	91/18
		127/18	247/18	374/18	*408/18	47/19
		*58/19	68/19	90/19	*93/19	*218/19
		*269/19	*326/19	373/19	382/19	*402/19
		*422/19	*35/20	66/20	*83/20	87/20
		88/20	91/20	94/20	*95/20	104/20
		112/20	118/20	131/20	*149/20	*165/20
		175/20	180/20	208/20	*210/20	256/20
		257/20	264/20	337/20	*349/20	*358/20
		365/20	*373/20	*391/20	04/21	20/21
		97/21	101/21	*104/21	*173/21	*225/21
		232/21	*234/21	*246/21	*256/21	*271/21
		*308/21	368/21	370/21	46/22	66/22
		*67/22	69/22	*78/22	84/22	*129/22
		*147/22	151/22	223/22	225/22	226/22
		*243/22	*262/22	266/22	*272/22	280/22
		*302/22	363/22	370/22	371/22	380/22
		387/22	30/23	35/23	58/23	76/23
		114/23	156/23	168/23	*189/23	226/23
		*262/23	297/23	*311/23	*322/23	*324/23
		*327/23	368/23	377/23	*381/23	383/23
		34/24	40/24	*57/24	109/24	*158/24
		*161/24	173/24	234/24	243/24	244/24
		*246/24	*267/24	272/24	299/24	*300/24
		*329/24	334/24	*342/24	*343/24	*364/24
		*367/24				
		1035	mrt 2023	*80/23	109/23	114/23
*163/23	*182/23			192/23	226/23	*268/23
*302/23	*303/23			*311/23	*314/23	*322/23
*327/23	*342/23			*363/23	*381/23	383/23
15/24	*21/24			29/24	34/24	*54/24
*85/24	*98/24			101/24	117/24	*158/24
*161/24	195/24			202/24	219/24	224/24
243/24	*246/24			251/24	272/24	279/24
*300/24	*310/24			*316/24	*329/24	*340/24
*343/24	350/24			*360/24	*367/24	
1037	jun 2024	*201/24	206/24	216/24	*221/24	*226/24
		233/24	245/24	*246/24	*267/24	287/24
		296/24	*300/24	334/24	*340/24	*343/24
		*360/24				
110	jul 2024	*225/24				
114	sep 2023	*291/23	*300/23	*305/23	*307/23	*313/23
		*351/23	*365/23	*72/24	237/24	*330/24

116	aug 2022	*217/22 *341/22 *288/23 *103/24	*251/22 *105/23 *323/23 *247/24	*257/22 *147/23 *392/23 *294/24	*276/22 *173/23 *49/24 *358/24	*291/22 *198/23 *62/24
120	okt 2024	*345/24	*352/24			
122	aug 2023	*275/23 *59/24	*322/23 *103/24	*331/23 *122/24	*348/23 *148/24	*358/23 *256/24
124	mrt 2024	*78/24	*172/24	*236/24		
125	jan 2024	*06/24 *161/24	*58/24 *367/24	*103/24	*149/24	*158/24
130	jan 2024	*06/24 *158/24	*103/24	*122/24	*148/24	*149/24
1546	feb 2023	*50/23 *202/23 *347/23 *153/24	*69/23 *228/23 *30/24 *164/24	*124/23 *236/23 *53/24	*132/23 *321/23 *103/24	*178/23 *324/23 *146/24
1630	okt 2021	*350/21 *449/21 *200/22 *315/22 40/23 *147/23 *234/23 *348/23 *378/23 *10/24 *59/24 *122/24	391/21 *50/22 *239/22 *325/22 41/23 157/23 271/23 *353/23 *381/23 19/24 101/24 *148/24	*396/21 *52/22 *242/22 *365/22 *44/23 187/23 *311/23 *358/23 388/23 20/24 *103/24 281/24	410/21 *53/22 *275/22 *12/23 *72/23 *194/23 *322/23 *360/23 389/23 *21/24 104/24 282/24	*448/21 *78/22 *291/22 33/23 *90/23 *200/23 *342/23 *370/23 *03/24 44/24 117/24 362/24
1631	aug 2018	*262/18 *58/19 181/19 *410/19 *119/20 71/21 *225/21 *371/21 *125/22 *243/22 *294/22 *351/22 *44/23 *177/23 *214/23 *314/23 *08/24 75/24 *161/24 *310/24 350/24	*274/18 62/19 *235/19 *418/19 *149/20 *83/21 *236/21 *403/21 *147/22 *262/22 *302/22 *359/22 *87/23 *178/23 *262/23 *324/23 29/24 *85/24 *194/24 *316/24 *367/24	*340/18 *77/19 *236/19 *68/20 *298/20 *123/21 *266/21 *53/22 *169/22 *272/22 *307/22 *364/22 *147/23 *182/23 *268/23 *327/23 *42/24 *98/24 195/24 *317/24	*408/18 *93/19 *292/19 *76/20 *349/20 *173/21 *293/21 *78/22 *189/22 280/22 *309/22 *365/22 *163/23 *200/23 *303/23 *342/23 *53/24 *103/24 *297/24 *318/24	*419/18 *130/19 *402/19 *93/20 57/21 *201/21 368/21 *83/22 *235/22 *293/22 *315/22 *376/22 *166/23 *202/23 *311/23 *363/23 *58/24 *158/24 *309/24 *329/24
1632	okt 2024	*345/24	*359/24	*360/24		
1633	okt 2018	*361/18 129/19 *422/19	*387/18 *141/19 *46/20	*407/18 *303/19 *78/20	423/18 *338/19 *93/20	96/19 *364/19 *96/20

		*119/20	*165/20	*171/20	*196/20	322/20
		*373/20	14/21	*30/21	*60/21	*123/21
		*180/21	*183/21	*190/21	*215/21	*217/21
		245/21	390/21	*16/22	*50/22	*53/22
		153/22	*175/22	*238/22	*246/22	247/22
		*273/22	*352/22	*147/23	168/23	*182/23
		*221/23	264/23	*268/23	*311/23	*363/23
		*13/24	*53/24	*85/24	*103/24	*246/24
		*267/24	*270/24	277/24	*309/24	*327/24
1970	jun 2023	*196/23	*103/24			
2020	okt 2016	*378/16	*107/17	168/17	212/17	*167/18
		233/19	*281/19	50/20	89/20	*97/20
		101/20	254/20	364/20	119/21	*158/21
		240/21				
2023	okt 2022	*295/22				
207	okt 2023	*320/23	*338/23	*357/23	*22/24	*31/24
		*59/24	*108/24	*181/24	*256/24	*288/24
		*289/24	*303/24			
208	nov 2023	*362/23	*371/23	*372/23	*45/24	*288/24
209	aug 2023	*255/23	*92/24			
2110	jun 2012	*247/13	276/13	346/13	363/13	138/14
		*164/14	*276/14	344/14	*91/15	*107/15
		428/15	*131/16	195/16	321/16	46/17
		*107/17	153/17	168/17	212/17	230/17
		330/17	151/18	*167/18	381/18	255/19
		*281/19	325/19	414/19	*138/20	254/20
		317/20	*334/20	362/20	*100/21	*108/21
		119/21	204/21	*205/21	240/21	*316/21
		*325/21	316/22			
2716	okt 2023	*329/23				
780	sep 2020	*288/20	*42/21	*32/22		
781	jul 2021	*248/21	273/21			
782	feb 2022	*29/22	*38/22	*55/22	*91/22	
1801	jul 2022	*199/22	*200/22	*214/22	*235/22	*242/22
		*251/22	*257/22	*262/22	*268/22	*275/22
		*276/22	*291/22	*293/22	*302/22	*307/22
		*308/22	*324/22	*325/22	*331/22	*341/22
		*342/22	*359/22	*368/22	*372/22	*374/22
		*382/22	*13/23	25/23	*27/23	33/23
		*44/23	46/23	61/23	*69/23	*72/23
		*87/23	*90/23	98/23	*105/23	*124/23
		*146/23	151/23	157/23	*159/23	*166/23
		171/23	*173/23	*178/23	187/23	*194/23
		*202/23	207/23	209/23	*214/23	*248/23
		*262/23	*269/23	283/23	*288/23	290/23
		*321/23	*322/23	*323/23	*324/23	*341/23
		*342/23	*348/23	*353/23	*358/23	*360/23
		361/23	*370/23	*378/23	379/23	*381/23
		382/23	383/23	387/23	388/23	*392/23
		*02/24	*03/24	07/24	14/24	18/24
		19/24	20/24	*21/24	*30/24	*39/24

		*42/24	*49/24	*58/24	*59/24	*61/24
		*62/24	93/24	*100/24	*118/24	*122/24
		127/24	*148/24	*149/24	*153/24	*164/24
		235/24	*241/24	*242/24	*247/24	*256/24
		268/24	*294/24	*326/24	331/24	*352/24
		*358/24				
1803	feb 2023	*319/24	*319/24			
1805	sep 2021	*340/21	*364/21	*394/21	*26/22	*57/22
		203/22	*281/22	*357/22	*11/23	*18/23
		*45/23	*188/23	*223/23	*238/23	*244/23
		*276/23	*340/23	*369/23	*36/24	*37/24
		*38/24	*43/24	*160/24	*168/24	*175/24
		*196/24	*257/24	*292/24	*326/24	*328/24
1807	feb 2023	*51/23	*55/23	*127/23	*261/23	*92/24
		*106/24	*177/24	*211/24	*326/24	
1810	jan 2021	*63/24				
1811	apr 2024	*129/24	*135/24	*142/24	*146/24	*150/24
		*153/24	*155/24	*163/24	*164/24	*165/24
		*188/24	*205/24	*209/24	*214/24	*217/24
		*218/24	*254/24	*258/24	*264/24	*269/24
		*270/24	*283/24	*305/24	*309/24	*311/24
		*318/24	*337/24	*341/24	*349/24	
1812	apr 2024	*129/24	131/24	*144/24	*167/24	*178/24
		*184/24	185/24	*186/24	*189/24	*190/24
		*191/24	*200/24	*204/24	*207/24	*209/24
		*212/24	*215/24	*217/24	*218/24	*230/24
		*231/24	*250/24	*254/24	*261/24	*263/24
		*267/24	*284/24	*305/24	*306/24	*309/24
		*313/24	*315/24	*332/24	333/24	*335/24
		*357/24				
1820	mrt 2024	*63/24	*77/24	*79/24	*88/24	*125/24
		*141/24	*152/24	*162/24	*170/24	*172/24
		*208/24	*232/24	*236/24	*293/24	*344/24
		*348/24				

Overzicht van alle actuele uitgaven van zeekaarten en andere hydrografische publicaties. In de derde kolom is de meest recente publicatiedatum van iedere publicatie vermeld. Zeekaarten en publicaties met een oudere publicatiedatum zijn vervallen en kunnen niet meer worden bijgewerkt aan de hand van berichten aan zeevarenden. Van in bewerking zijnde uitgaven wordt in de laatste kolom de verwachte publicatiedatum genoemd.

List of charts and nautical publications in force. In the third column the most recent edition date of each publication is mentioned. Older publications are cancelled and cannot be updated with Notices to Mariners. In the last column the expected publication date of editions to be published is mentioned.

Zeekaarten / Nautical charts

Publicatie / publication	INT kaart / INT chart	Editie datum / edition date	Titel / title	Geplande nieuwe uitgave / planned new edition
110	INT 1473	jul 2024	North Sea. Netherlands. Westkapelle to Stellendam and Maasvlakte	
114	INT 1476	sept 2023	Netherlands and Belgium. Canal Gent-Terneuzen	dec 2024
116	INT 1477	aug 2022	Netherlands. Approaches to Westerschelde	
120	INT 1479	okt 2024	Netherlands. Westerschelde. Vlissingen-Oost to Nauw van Bath	
122	INT 1472	aug 2023	North Sea. Approaches to Europoort and Hoek van Holland	
124	INT 1471	mrt 2024	Netherlands, Noordzeekanaal including IJmuiden, Zaandam and Amsterdam	
125	INT 1422	jan 2024	North Sea. Approaches to IJmuiden	
130	INT 1423	jan 2024	North Sea. Netherlands. Approaches to Scheveningen	
207	INT 1465	okt 2023	Netherlands. Nieuwe Waterweg and Europoort. Hoek van Holland to Vlaardingen	
208	INT 1466	nov 2023	Netherlands. Rotterdam. Nieuwe Maas and Oude Maas	
209	INT 1467	aug 2023	Netherlands. Krimpen a/d Lek to Moerdijk	
1014	INT 1043	jun 2017	North Sea. Southern sheet	feb 2025
1035	INT 1046	mrt 2023	North Sea. Cap Griz Nez to Dogger Bight and TSS North Friesland	
1037	INT 1045	juni 2024	North Sea. Deutsche Bucht	
1546	INT 1470	feb 2023	North Sea. Netherlands. Zeegat van Texel en Den Helder Roads	
1630	INT 1416	okt 2021	North Sea. Netherlands. West Hinder and Outer Gabbard to Vlissingen and Scheveningen	jan 2025
1631	INT 1418	aug 2018	North Sea. Netherlands. DW Routes to IJmuiden and Texel	dec 2024
1632	INT 1420	okt 2024	Netherlands. North Sea. DW Routes and TSS North Friesland to Vlieland	
1633	INT 1417	okt 2018	North Sea. TSS North Friesland and GW/Ems to Vlieland and Borkum	dec 2024
2020		okt 2016	West Indies. Windward Islands. Virgin Gorda to Antigua	dec 2024
2023		okt 2022	Caribbean Sea. Leeward Islands. Aruba, Curaçao and Bonaire	
2110		jun 2012	Caribbean Sea. Windward Islands. Anguilla to St. Christopher	
780		sep 2020	Caribbean Sea, Bonaire	
781		jul 2021	Caribbean Sea, Aruba	
782		feb 2022	Caribbean Sea, Curaçao	
783		mar 2022	Caribbean Sea, Curaçao, St. Annabaai and Schottegat	
2716		okt 2023	Netherlands Antilles. Plans Saba, St. Eustatius and St. Maarten	

1800 kaarten / 1800 Series:

<i>Publicatie / publication</i>	<i>INT kaart / INT chart</i>	<i>Editie datum / edition date</i>	<i>Titel / title</i>	<i>Geplande nieuwe uitgave / planned new edition</i>
1801		jul 2022	Noordzeekust, De Panne tot Den Helder	
1803		vervallen	Westerschelde, Vlissingen tot Antwerpen en Kanaal van Gent naar Terneuzen	
1805		sep 2021	Oosterschelde, Veerse Meer en Grevelingen	
1807		feb 2023	Zoommeer, Volkerak, Spui, Haringvliet, Hollandsch Diep	
1811		apr 2024	Waddenzee westblad en aangrenzende Noordzeekust	mrt 2025
1812		apr 2024	Waddenzee oostblad en aangrenzende Noordzeekust	mrt 2025
1820		mrt 2024	IJsselmeer, Markermeer, Noordzeekanaal en IJsseldelta	

Hydrografische publicaties / Hydrographic publications:

<i>Publicatie / publication</i>	<i>INT kaart / INT chart</i>	<i>Editie datum / edition date</i>	<i>Titel / title</i>	<i>Geplande nieuwe uitgave / planned new edition</i>
KAART1	INT 1	feb 2017	Tekens, afkortingen, begrippen voorkomend op zeekaarten	
HP1		aug 2020	The Netherlands Coast Pilot	feb 2025
HP 2A		2024	Lichtenlijst van Nederland en aangrenzend gebied	
HP 2B		2024	Lichtenlijst van het Nederlands deel van het Caribisch gebied	
HP7		2024	Catalogus van Nederlandse zeekaarten en andere hydrografische publicaties	
HP33		2024	Waterstanden en stromen langs de Nederlandse kust en aangrenzend gebied	
HP33D		2024	NLTides	

Planning kaarten / Planning charts

<i>Publicatie / publication</i>	<i>INT kaart / INT chart</i>	<i>Editie datum / edition date</i>	<i>Titel / title</i>	<i>Geplande nieuwe uitgave / planned new edition</i>
1970		jun 2023	Mariners' Routeing Guide. Southern North Sea	